

# ඉහළම ප්‍රතිලාභ සහතික කෙරෙන යුගයේ සුර්යබල ආයෝජනයට ඔබත් එක්වන්න

## කිලෝ වොට් 75(AC) ධාරිතාවයෙන් යුතු සුර්යය ප්‍රකාශ වෝල්ට්(Solar PV) විදුලි බලාගාර ස්ථාපනය කිරීම සඳහා ඉදි කිරීම, අයිතිය සහ පවත්වාගෙන යාමේ (Build Own and Operate) පදනම මත යෝජනා කැඳවීම

සුර්යය බල උත්පාදනය මගින් ජාතික විදුලි බල පද්ධතිය වෙත විදුලිය සැපයීම සඳහා කිලෝ වොට් 75 AC ධාරිතාවයෙන් යුතු පොලොවෙහි සවි කරන සුර්යය ප්‍රකාශ වෝල්ට් විදුලි බලාගාර සඳහා ව්‍යාපෘතිය ඉදි කිරීම, අයිතිය සහ පවත්වාගෙන යාම යන පදනම මත පහත වගුවල සඳහන් තාරාපැව් වෙත අඩු සැර මට්ටමින් සම්බන්ධ කිරීම සඳහා යෝජනා ලංකා විදුලිබල මණ්ඩලය මගින් කැඳවනු ලැබේ.

1. ව්‍යාපෘති ආයෝජකයන් විසින් පහත සඳහන් අවශ්‍යතාවයන් සපුරා ගත යුතු වේ.
  - (a) ව්‍යාපෘතියේ සැලසුම් සම්පාදනය, මූල්‍ය කටයුතු, මිලදී ගැනීම්, ඉදි කිරීම්, මෙහෙයුම් සහ නඩත්තු කටයුතු සිදු කිරීම.
  - (b) ව්‍යාපෘතියේ අවශ්‍යතාවය පරිදි අවශ්‍ය ඉඩම් මිලදී ගැනීම හෝ කල්බදු ක්‍රමයට ලබා ගැනීම.  
මෙම ව්‍යාපෘතිය ඉදිකළ යුත්තේ පුද්ගලික ඉඩම් සහ ජයභූමි ස්වර්ණභූමි හෝ එවැනි ආකාරයේ ඉඩම් තුළ පමණි. ඉඩමේ පිහිටීම හෝ ඉඩමේ කොටසක පිහිටීම අනිවාර්යයෙන්ම අදාල තාරාපැවියේ සිට මීටර් 400 ක අහස් දුරින් පිහිටා තිබිය යුතුය.
  - (c) සුර්යය ප්‍රකාශ වෝල්ට් විදුලි බලාගාරය ඉදිකිරීම සහ අදාල තාරා පැවිය වෙත සම්බන්ධ කිරීම සඳහා අවශ්‍ය අහස් පොදි බහන් විදුලි මාර්ග ඉදිකිරීම, විදුලි ආරක්ෂණ පද්ධති සවි කිරීම, විදුලි මනු සහ අදාල දුරස්ථ පාලන උපකරණ සවි කිරීම.
  - (d) ව්‍යාපෘතියට අදාල වන සියලු පාරිසරික අනුමැතීන්, රාජ්‍ය ආයතන වල අනුමැතිය හා ව්‍යවස්ථාපිත බලපත්‍ර ආදිය ලබා ගැනීම.
  - (e) සුර්යය ප්‍රකාශ වෝල්ට් විදුලි බලාගාරය සඳහා ලංකා විදුලිබල මණ්ඩලය සමඟ බලශක්ති මිලදී ගැනීමේ ගිවිසුමක් අත්සන් කළ යුතු අතර, විදුලිය මිලදී ගැනීම සඳහා එම ගිවිසුම වාණිජ මෙහෙයුම් ආරම්භ කරන දිනයේ සිට වසර 20 ක කාලයක් සඳහා වලංගු වේ. අදාල තාරාපැවියට මුදා හරින විදුලි බල ශක්ති ප්‍රමාණය (Energy) මතපමණක් පදනම්ව විදුලි මිලදී ගැනීම සිදු කෙරේ.
2. ව්‍යාපෘති ආයෝජකයන් විමට සුදුසුකම් ලබන්නේ,
  - සංස්ථාපිත සමාගම්
  - එවැනි සමාගම් වල ඒකාබද්ධ ව්‍යාපාර
  - තනි ව්‍යාපාර හිමිකරුවෙකු ලෙස හෝ අදාළප්‍රාදේශීය ලේකම් කොට්ඨාශයේ ව්‍යාපාර නාම ලියාපදිංචි කිරීමේ හවුල්කාරීත්වය යටතේ ලියාපදිංචි හවුල්කාරීත්වයක් ඇති ව්‍යාපාර.
  - 1980 අංක 31 දරන 1998 අංක 08 සංශෝධන ස්වේච්ඡා සමාජ සේවා සංවිධාන ලියාපදිංචි කිරීම හා අධීක්ෂණය කිරීම යන පනත යටතේ ලියාපදිංචි කරන ලද ස්වේච්ඡා සමාජ සේවා සංවිධාන/ රාජ්‍ය නොවන සංවිධාන.
  - 2017 අංක 02 දරන දිව් නැගුම (සංශෝධන) පනතින් සංශෝධනය වූ 2013 අංක 01 දරණ සමාදේධි පනතේ 09 වගන්තියට හා එකී පනතේ 42 වගන්ති අනුව සමාදේධි සංවර්ධන දෙපාර්තමේන්තුවේ ලියාපදිංචි සමාදේධි ප්‍රජාමූල සංවිධාන.
3. විනිමය අනුපාතිකයන්ගේ උච්චාවචනය නිසා ව්‍යාපෘතියට වැයවන ප්‍රාග්ධන මුදලේ විදේශීය උපාංගවල මිළ විචලනය ගැලපීම සඳහා ව්‍යාපෘතිය සඳහා විදුලිය මිලදී ගැනීමේ ගිවිසුම අත්සන් කිරීමේදී විදුලි ඒකකයක් මිලදී ගනු ලබන මිළ එක් වරක් පමණක් වෙනස් කිරීමට (One time tariff re adjustment) පහසුකම් සලසා ඇත.
4. ඉදිරිපත් කරන සෑම යෝජනාවක් සඳහාම වෙන වෙනම යෝජනා කැඳවීම් ලේඛන (Request for Proposal Document) මිලදී ගත යුතුය. ඒ සඳහා නැවත නොගෙවනු ලබන රු. 2000.00ක මුදලක් ලං.වි.ම. වෙත ගෙවීම මගින් හෝ ලං.වි.ම. සාමාන්‍යාධිකාරී නමට ලියන ලද බැංකු අණකරයක් අදාළ වගුවල සඳහන් ටෙන්ඩර්පත් මිලදී ගතහැකි ස්ථානයේ ලිපිනයට ලිඛිත ඉල්ලීමක් සමඟ ඉදිරිපත් කිරීමෙන් ලබා ගත හැක.  
යෝජනා කැඳවීම් ලේඛන (Request For Proposal Document) ටෙන්ඩරය අවසාන කරන දිනට පෙර දින පෙ.ව. 10.00 දක්වා මිලදී ගත හැක. මෙම ලියකියවිලි ලංකා විදුලිබල මණ්ඩලයේ <http://www.ceb.lk/tenders> වෙබ් අඩවියෙන්ද පරීක්ෂා කළ හැක.  
ව්‍යාපෘති ආයෝජකයන්හට වැඩිදුර විමසීම් අවශ්‍ය වන්නේ නම් අදාළ වගුවල දක්වා ඇති අයවලුන්ගෙන් ලබා ගත හැක.
5. යෝජනා කැඳවීම් ලේඛණයේ 2.7 පරිච්ඡේදයේ සඳහන් උපදෙස් හා කොන්දේසි වලට අනුකූලව සකස් කර ගන්නා ලද සියළුම යෝජනා අදාළ ටෙන්ඩර් භාර ගැනීමේ අවසාන දිනයේ අවසන් වේලාව දක්වා අංශ ප්‍රසම්පාදන කමිටුවෙහි සභාපති වෙත භාරදීම සිදු කළ හැක.  
භාර ගන්නා ලද සියළුම ව්‍යාපෘති යෝජනා භාර ගැනීමේ අවසන් දිනයේ අවසන් වේලාව පසුව විගස විවෘත කරනු ලබන අතර, ඒ සඳහා ව්‍යාපෘති ආයෝජකයන් හෝ ඔවුන්ගේ අවසර ලත් නියෝජිතයින් හට සහභාගී විය හැක.



# දුහළුම ප්‍රතිලාභ සහතික කෙරෙන සුගඟේ සුරියබල ආයෝජනයට බඬුන් එක්වන්න

## 1. බෙදාහැරීම් අංශ 01, උතුරු පළාත

සභාපති, අංශ ප්‍රසම්පාදන කමිටුව, බෙදාහැරීම් අංශ 01 නමින් ලියන ලද උතුරු පළාතට අදාළ ප්‍රාදේශිකයන් සඳහා සකස් කරන ලද යෝජනාපත් පහත ලිපිනයට ලබා දිය යුතු වේ.

නියෝජ්‍ය සාමාන්‍යාධිකාරී (උතුරු පළාත) කාර්යාලය

ලං.වි.ම, පරණ උද්‍යාන පාර, යාපනය


දුරකථන අංක : 021-2220496 ෆැක්ස් : 021-2222497

ලං.වි.ම. ප්‍රාදේශිකය	යාපනය																																																																																			
වෛද්‍යවරුන් මිලදී ගත හැකි ස්ථානය	වාණිජ ඒකකය, 01 වන මහල, නියෝජ්‍ය සාමාන්‍යාධිකාරී කාර්යාලය, ලං.වි.ම., පරණ උද්‍යාන පාර, යාපනය දුරකථන අංකය: 021-222 0496 ෆැක්ස් අංකය: 021-222 2497																																																																																			
වැඩිදුර විමසීම් කළයුතු ස්ථානය	ප්‍රධාන ඉංජිනේරු (යාපනය) ප්‍රාදේශීය කාර්යාලය - යාපනය, ලං.වි.ම., විදුලිබලාගාර පාර, චූන්‍නම්. දුරකථන අංකය: 021-321 2261 ෆැක්ස් අංකය: 021-224 4435																																																																																			
යෝජනා භාරගැනීමේ අවසාන දිනය හා වේලාව	2022 ජනවාරි මස 18 දින පෙ.ව. 10.00																																																																																			
වෛද්‍යවරු අංකය	බෙදාහැරීම් උපපොලේ GPS බණ්ඩාංකය																																																																																			
	<table border="1"> <thead> <tr> <th>Latitude (N)</th> <th>Longitude (E)</th> <th>ස්ථානයේ නම</th> </tr> </thead> <tbody> <tr><td>DGM(North)/Area(Jaffna)/CSC(Chavakachcheri)61/A066</td><td>9.635159</td><td>80.127899</td><td>මගවත්පුලු මධ්‍යස්ථානය</td></tr> <tr><td>DGM(North)/Area(Jaffna)/CSC(Chavakachcheri)62/A069</td><td>9.630690</td><td>80.151896</td><td>කනන්කිලප්පු</td></tr> <tr><td>DGM(North)/Area(Jaffna)/CSC(Chavakachcheri)63/A102</td><td>9.672470</td><td>80.287120</td><td>විලුපලෙ - එළුමඩුවල දකුණ-2</td></tr> <tr><td>DGM(North)/Area(Jaffna)/CSC(Chunnakam)64/C145</td><td>9.784038</td><td>80.103026</td><td>ලන්දේසි මාවත, අවුලවෙල</td></tr> <tr><td>DGM(North)/Area(Jaffna)/CSC(Chunnakam)65/C161</td><td>9.8060701</td><td>80.0712984</td><td>මයිලිඩි ප්‍රාදේශීය සභා</td></tr> <tr><td>DGM(North)/Area(Jaffna)/CSC(Chunnakam)66/C164</td><td>9.793487</td><td>80.092341</td><td>මරුකඩ හංදිය, පලාලි.</td></tr> <tr><td>DGM(North)/Area(Jaffna)/CSC(Jaffna City)67/G071</td><td>9.652227</td><td>80.066486</td><td>නාවලදී අරියාලෙ නැගෙනහිර.</td></tr> <tr><td>DGM(North)/Area(Jaffna)/CSC(Jaffna City)68/G089</td><td>9.617959</td><td>80.106585</td><td>අරියාලෙ නැගෙනහිර.</td></tr> <tr><td>DGM(North)/Area(Jaffna)/CSC(Point Pedro)69/P037</td><td>9.7583940</td><td>80.251218</td><td>මනටකඩු උප පොල - වල්පුරම මරුදත්තේනි පාර.</td></tr> <tr><td>DGM(North)/Area(Jaffna)/CSC(Point Pedro)70/P050</td><td>9.7626320</td><td>80.259226</td><td>වැලිකන්ඩි.</td></tr> <tr><td>DGM(North)/Area(Jaffna)/CSC(Point Pedro)71/P057</td><td>9.7558580</td><td>80.282212</td><td>පොට්පානි.</td></tr> <tr><td>DGM(North)/Area(Jaffna)/CSC(Point Pedro)72/P090</td><td>9.6418730</td><td>80.362876</td><td>වෙම්පියන්පවු.</td></tr> <tr><td>DGM(North)/Area(Jaffna)/CSC(Point Pedro)73/P091</td><td>9.6586840</td><td>80.36036</td><td>මාමුනෙ උතුර.</td></tr> <tr><td>DGM(North)/Area(Jaffna)/CSC(Point Pedro)74/P097</td><td>9.5759880</td><td>80.468585</td><td>වෙටුලෙකේනි.</td></tr> <tr><td>DGM(North)/Area(Jaffna)/CSC(Point Pedro)75/P098</td><td>9.5595600</td><td>80.487695</td><td>කඩබඩකඩු.</td></tr> <tr><td>DGM(North)/Area(Jaffna)/CSC(Point Pedro)76/P108</td><td>9.6264800</td><td>80.382923</td><td>තෙල්ලියන් ආම්</td></tr> <tr><td>DGM(North)/Area(Jaffna)/CSC(Point Pedro)77/P109</td><td>9.6492980</td><td>80.352710</td><td>මාමුනෙ හංදිය</td></tr> <tr><td>DGM(North)/Area(Jaffna)/CSC(Point Pedro)78/P112</td><td>9.6658150</td><td>80.331903</td><td>කුඩරප්පු</td></tr> <tr><td>DGM(North)/Area(Jaffna)/CSC(Point Pedro)79/P116</td><td>9.6803580</td><td>80.317021</td><td>කුඩරප්පු මුරුක්කන් කෝවිල</td></tr> <tr><td>DGM(North)/Area(Jaffna)/CSC(Point Pedro)80/P130</td><td>9.6213760</td><td>80.395706</td><td>නාවලදී හංදිය, මරුදත්තේනි</td></tr> </tbody> </table>	Latitude (N)	Longitude (E)	ස්ථානයේ නම	DGM(North)/Area(Jaffna)/CSC(Chavakachcheri)61/A066	9.635159	80.127899	මගවත්පුලු මධ්‍යස්ථානය	DGM(North)/Area(Jaffna)/CSC(Chavakachcheri)62/A069	9.630690	80.151896	කනන්කිලප්පු	DGM(North)/Area(Jaffna)/CSC(Chavakachcheri)63/A102	9.672470	80.287120	විලුපලෙ - එළුමඩුවල දකුණ-2	DGM(North)/Area(Jaffna)/CSC(Chunnakam)64/C145	9.784038	80.103026	ලන්දේසි මාවත, අවුලවෙල	DGM(North)/Area(Jaffna)/CSC(Chunnakam)65/C161	9.8060701	80.0712984	මයිලිඩි ප්‍රාදේශීය සභා	DGM(North)/Area(Jaffna)/CSC(Chunnakam)66/C164	9.793487	80.092341	මරුකඩ හංදිය, පලාලි.	DGM(North)/Area(Jaffna)/CSC(Jaffna City)67/G071	9.652227	80.066486	නාවලදී අරියාලෙ නැගෙනහිර.	DGM(North)/Area(Jaffna)/CSC(Jaffna City)68/G089	9.617959	80.106585	අරියාලෙ නැගෙනහිර.	DGM(North)/Area(Jaffna)/CSC(Point Pedro)69/P037	9.7583940	80.251218	මනටකඩු උප පොල - වල්පුරම මරුදත්තේනි පාර.	DGM(North)/Area(Jaffna)/CSC(Point Pedro)70/P050	9.7626320	80.259226	වැලිකන්ඩි.	DGM(North)/Area(Jaffna)/CSC(Point Pedro)71/P057	9.7558580	80.282212	පොට්පානි.	DGM(North)/Area(Jaffna)/CSC(Point Pedro)72/P090	9.6418730	80.362876	වෙම්පියන්පවු.	DGM(North)/Area(Jaffna)/CSC(Point Pedro)73/P091	9.6586840	80.36036	මාමුනෙ උතුර.	DGM(North)/Area(Jaffna)/CSC(Point Pedro)74/P097	9.5759880	80.468585	වෙටුලෙකේනි.	DGM(North)/Area(Jaffna)/CSC(Point Pedro)75/P098	9.5595600	80.487695	කඩබඩකඩු.	DGM(North)/Area(Jaffna)/CSC(Point Pedro)76/P108	9.6264800	80.382923	තෙල්ලියන් ආම්	DGM(North)/Area(Jaffna)/CSC(Point Pedro)77/P109	9.6492980	80.352710	මාමුනෙ හංදිය	DGM(North)/Area(Jaffna)/CSC(Point Pedro)78/P112	9.6658150	80.331903	කුඩරප්පු	DGM(North)/Area(Jaffna)/CSC(Point Pedro)79/P116	9.6803580	80.317021	කුඩරප්පු මුරුක්කන් කෝවිල	DGM(North)/Area(Jaffna)/CSC(Point Pedro)80/P130	9.6213760	80.395706	නාවලදී හංදිය, මරුදත්තේනි
Latitude (N)	Longitude (E)	ස්ථානයේ නම																																																																																		
DGM(North)/Area(Jaffna)/CSC(Chavakachcheri)61/A066	9.635159	80.127899	මගවත්පුලු මධ්‍යස්ථානය																																																																																	
DGM(North)/Area(Jaffna)/CSC(Chavakachcheri)62/A069	9.630690	80.151896	කනන්කිලප්පු																																																																																	
DGM(North)/Area(Jaffna)/CSC(Chavakachcheri)63/A102	9.672470	80.287120	විලුපලෙ - එළුමඩුවල දකුණ-2																																																																																	
DGM(North)/Area(Jaffna)/CSC(Chunnakam)64/C145	9.784038	80.103026	ලන්දේසි මාවත, අවුලවෙල																																																																																	
DGM(North)/Area(Jaffna)/CSC(Chunnakam)65/C161	9.8060701	80.0712984	මයිලිඩි ප්‍රාදේශීය සභා																																																																																	
DGM(North)/Area(Jaffna)/CSC(Chunnakam)66/C164	9.793487	80.092341	මරුකඩ හංදිය, පලාලි.																																																																																	
DGM(North)/Area(Jaffna)/CSC(Jaffna City)67/G071	9.652227	80.066486	නාවලදී අරියාලෙ නැගෙනහිර.																																																																																	
DGM(North)/Area(Jaffna)/CSC(Jaffna City)68/G089	9.617959	80.106585	අරියාලෙ නැගෙනහිර.																																																																																	
DGM(North)/Area(Jaffna)/CSC(Point Pedro)69/P037	9.7583940	80.251218	මනටකඩු උප පොල - වල්පුරම මරුදත්තේනි පාර.																																																																																	
DGM(North)/Area(Jaffna)/CSC(Point Pedro)70/P050	9.7626320	80.259226	වැලිකන්ඩි.																																																																																	
DGM(North)/Area(Jaffna)/CSC(Point Pedro)71/P057	9.7558580	80.282212	පොට්පානි.																																																																																	
DGM(North)/Area(Jaffna)/CSC(Point Pedro)72/P090	9.6418730	80.362876	වෙම්පියන්පවු.																																																																																	
DGM(North)/Area(Jaffna)/CSC(Point Pedro)73/P091	9.6586840	80.36036	මාමුනෙ උතුර.																																																																																	
DGM(North)/Area(Jaffna)/CSC(Point Pedro)74/P097	9.5759880	80.468585	වෙටුලෙකේනි.																																																																																	
DGM(North)/Area(Jaffna)/CSC(Point Pedro)75/P098	9.5595600	80.487695	කඩබඩකඩු.																																																																																	
DGM(North)/Area(Jaffna)/CSC(Point Pedro)76/P108	9.6264800	80.382923	තෙල්ලියන් ආම්																																																																																	
DGM(North)/Area(Jaffna)/CSC(Point Pedro)77/P109	9.6492980	80.352710	මාමුනෙ හංදිය																																																																																	
DGM(North)/Area(Jaffna)/CSC(Point Pedro)78/P112	9.6658150	80.331903	කුඩරප්පු																																																																																	
DGM(North)/Area(Jaffna)/CSC(Point Pedro)79/P116	9.6803580	80.317021	කුඩරප්පු මුරුක්කන් කෝවිල																																																																																	
DGM(North)/Area(Jaffna)/CSC(Point Pedro)80/P130	9.6213760	80.395706	නාවලදී හංදිය, මරුදත්තේනි																																																																																	

ලං.වි.ම. ප්‍රාදේශිකය	කිලිනොච්චි																																							
වෛද්‍යවරුන් මිලදී ගත හැකි ස්ථානය	වාණිජ ඒකකය, 01 වන මහල, නියෝජ්‍ය සාමාන්‍යාධිකාරී කාර්යාලය, ලං.වි.ම., පරණ උද්‍යාන පාර, යාපනය දුරකථන අංකය: 021-222 0496 ෆැක්ස් අංකය: 021-222 2497																																							
වැඩිදුර විමසීම් කළයුතු ස්ථානය	විදුලිඉංජිනේරු (කිලිනොච්චි) ප්‍රාදේශීය කාර්යාලය - කිලිනොච්චි, ලං.වි.ම., A9 පාර, අනන්තපුරම, කිලිනොච්චි. දුරකථන අංකය: 021-228 3787 ෆැක්ස් අංකය: 021-228 3787																																							
යෝජනා භාරගැනීමේ අවසාන දිනය හා වේලාව	2022 ජනවාරි මස 18 දින පෙ.ව. 10.00																																							
වෛද්‍යවරු අංකය	බෙදාහැරීම් උපපොලේ GPS බණ්ඩාංකය																																							
	<table border="1"> <thead> <tr> <th>Latitude (N)</th> <th>Longitude (E)</th> <th>ස්ථානයේ නම</th> </tr> </thead> <tbody> <tr><td>DGM(North)/Area(Kilinochchi)/CSC(Kilinochchi)81/K035</td><td>9.42443</td><td>80.48285</td><td>කන්දාවලෙ.</td></tr> <tr><td>DGM(North)/Area(Kilinochchi)/CSC(Kilinochchi)82/K156</td><td>9.31203</td><td>80.30037</td><td>ආරෝක්තියපුරම.</td></tr> <tr><td>DGM(North)/Area(Kilinochchi)/CSC(Kilinochchi)83/K160</td><td>9.31541</td><td>80.41369</td><td>වසන්ත නගරය</td></tr> <tr><td>DGM(North)/Area(Kilinochchi)/CSC(Kilinochchi)84/K169</td><td>9.44282</td><td>80.49486</td><td>පන්තන්මොඩඩයි</td></tr> <tr><td>DGM(North)/Area(Kilinochchi)/CSC(Kilinochchi)85/K194</td><td>9.41188</td><td>80.49354</td><td>පලය වඩ්ඩකම්මි, පෙරියකුලම.</td></tr> <tr><td>DGM(North)/Area(Kilinochchi)/CSC(Kilinochchi)86/K239</td><td>9.64578</td><td>80.28948</td><td>මාල්විල්.</td></tr> <tr><td>DGM(North)/Area(Kilinochchi)/CSC(Kilinochchi)87/K245</td><td>9.57619</td><td>80.4037</td><td>විනයගපුරම, ඉයක්කම්මි.</td></tr> <tr><td>DGM(North)/Area(Kilinochchi)/CSC(Mankulam)88/T034</td><td>9.0622333</td><td>80.5334068</td><td>විආනකුලම.</td></tr> <tr><td>DGM(North)/Area(Kilinochchi)/CSC(Mankulam)89/T042</td><td>9.1262291</td><td>80.4314557</td><td>දෙත් බොස්කෝ.</td></tr> </tbody> </table>	Latitude (N)	Longitude (E)	ස්ථානයේ නම	DGM(North)/Area(Kilinochchi)/CSC(Kilinochchi)81/K035	9.42443	80.48285	කන්දාවලෙ.	DGM(North)/Area(Kilinochchi)/CSC(Kilinochchi)82/K156	9.31203	80.30037	ආරෝක්තියපුරම.	DGM(North)/Area(Kilinochchi)/CSC(Kilinochchi)83/K160	9.31541	80.41369	වසන්ත නගරය	DGM(North)/Area(Kilinochchi)/CSC(Kilinochchi)84/K169	9.44282	80.49486	පන්තන්මොඩඩයි	DGM(North)/Area(Kilinochchi)/CSC(Kilinochchi)85/K194	9.41188	80.49354	පලය වඩ්ඩකම්මි, පෙරියකුලම.	DGM(North)/Area(Kilinochchi)/CSC(Kilinochchi)86/K239	9.64578	80.28948	මාල්විල්.	DGM(North)/Area(Kilinochchi)/CSC(Kilinochchi)87/K245	9.57619	80.4037	විනයගපුරම, ඉයක්කම්මි.	DGM(North)/Area(Kilinochchi)/CSC(Mankulam)88/T034	9.0622333	80.5334068	විආනකුලම.	DGM(North)/Area(Kilinochchi)/CSC(Mankulam)89/T042	9.1262291	80.4314557	දෙත් බොස්කෝ.
Latitude (N)	Longitude (E)	ස්ථානයේ නම																																						
DGM(North)/Area(Kilinochchi)/CSC(Kilinochchi)81/K035	9.42443	80.48285	කන්දාවලෙ.																																					
DGM(North)/Area(Kilinochchi)/CSC(Kilinochchi)82/K156	9.31203	80.30037	ආරෝක්තියපුරම.																																					
DGM(North)/Area(Kilinochchi)/CSC(Kilinochchi)83/K160	9.31541	80.41369	වසන්ත නගරය																																					
DGM(North)/Area(Kilinochchi)/CSC(Kilinochchi)84/K169	9.44282	80.49486	පන්තන්මොඩඩයි																																					
DGM(North)/Area(Kilinochchi)/CSC(Kilinochchi)85/K194	9.41188	80.49354	පලය වඩ්ඩකම්මි, පෙරියකුලම.																																					
DGM(North)/Area(Kilinochchi)/CSC(Kilinochchi)86/K239	9.64578	80.28948	මාල්විල්.																																					
DGM(North)/Area(Kilinochchi)/CSC(Kilinochchi)87/K245	9.57619	80.4037	විනයගපුරම, ඉයක්කම්මි.																																					
DGM(North)/Area(Kilinochchi)/CSC(Mankulam)88/T034	9.0622333	80.5334068	විආනකුලම.																																					
DGM(North)/Area(Kilinochchi)/CSC(Mankulam)89/T042	9.1262291	80.4314557	දෙත් බොස්කෝ.																																					

DGM(North)/Area(Kilinochchi)/CSC(Mankulam)90/T067	9.1420183	80.5046716	පෙරිය පුලියන්කුලම (නඩ්බයි අඩම්පන් 2)
DGM(North)/Area(Kilinochchi)/CSC(Mankulam)91/T074	9.1074313	80.2633912	විනයගපුරම.
DGM(North)/Area(Kilinochchi)/CSC(Mullaitivu)92/Z021	9.248158	80.787472	වට්ටපලෙ කෝවිල.
DGM(North)/Area(Kilinochchi)/CSC(Mullaitivu)93/Z046	9.075403	80.906211	පරණසිංහම් වත්ත.
DGM(North)/Area(Kilinochchi)/CSC(Mullaitivu)94/Z066	9.218689	80.782544	මාමෝලෙ.
DGM(North)/Area(Kilinochchi)/CSC(Mullaitivu)95/Z090	9.186931	80.708224	කුලම්පුරිප්පු.
DGM(North)/Area(Kilinochchi)/CSC(Mullaitivu)96/Z104	9.395785	80.631765	සුසන්තිපුරම 3
DGM(North)/Area(Kilinochchi)/CSC(Mullaitivu)97/Z106	9.00866	80.685793	පඩ්ඩිකුඩ්දිප්පු.
DGM(North)/Area(Kilinochchi)/CSC(Mullaitivu)98/Z134	9.208941	80.826372	උඩුපුකුලම.
DGM(North)/Area(Kilinochchi)/CSC(Mullaitivu)99/Z144	8.958225	80.676007	උන්දල්කඩ්ඩි.
DGM(North)/Area(Kilinochchi)/CSC(Mullaitivu)100/Z153	9.332321	80.708489	සේ.ඩී.කේ.අවන්හල අංශ, මොම්පවිල්.

ලං.වි.ම. ප්‍රාදේශිකය	වවුනියා																																			
වෛද්‍යවරුන් මිලදී ගත හැකි ස්ථානය	වාණිජ ඒකකය, 01 වන මහල, නියෝජ්‍ය සාමාන්‍යාධිකාරී කාර්යාලය, ලං.වි.ම., පරණ උද්‍යාන පාර, යාපනය දුරකථන අංකය: 021-222 0496 ෆැක්ස් අංකය: 021-222 2497																																			
වැඩිදුර විමසීම් කළයුතු ස්ථානය	ප්‍රධාන ඉංජිනේරු (වවුනියා) ප්‍රාදේශීය කාර්යාලය - වවුනියා, ලං.වි.ම., උද්‍යාන පාර, වවුනියා. දුරකථන අංකය: 024-222 3597 ෆැක්ස් අංකය: 024-222 2285																																			
යෝජනා භාරගැනීමේ අවසාන දිනය හා වේලාව	2022 ජනවාරි මස 19 දින පෙ.ව. 10.00																																			
වෛද්‍යවරු අංකය	බෙදාහැරීම් උපපොලේ GPS බණ්ඩාංකය																																			
	<table border="1"> <thead> <tr> <th>Latitude (N)</th> <th>Longitude (E)</th> <th>ස්ථානයේ නම</th> </tr> </thead> <tbody> <tr><td>DGM(North)/Area(Vavuniya)/CSC(Vavuniya)101/V002</td><td>8.81083</td><td>80.539166</td><td>මාමුවු.</td></tr> <tr><td>DGM(North)/Area(Vavuniya)/CSC(Vavuniya)102/V009</td><td>8.704271</td><td>80.482498</td><td>ඉරට්ටපෙරියකුලම</td></tr> <tr><td>DGM(North)/Area(Vavuniya)/CSC(Vavuniya)103/V036</td><td>8.733474</td><td>80.472928</td><td>සේවලංකා - නඩ්බයිකුලම</td></tr> <tr><td>DGM(North)/Area(Vavuniya)/CSC(Vavuniya)104/V149</td><td>8.731077</td><td>80.534698</td><td>මහමයිලන්කුලම</td></tr> <tr><td>DGM(North)/Area(Vavuniya)/CSC(Vavuniya)105/V160</td><td>8.691356</td><td>80.514683</td><td>කුමරසන්කුලම මාතා කෝවිල</td></tr> <tr><td>DGM(North)/Area(Vavuniya)/CSC(Madhu)106/D037</td><td>8.698153</td><td>80.2628846</td><td>පෙණක මධ්‍යස්ථානය</td></tr> <tr><td>DGM(North)/Area(Vavuniya)/CSC(Madhu)107/D040</td><td>8.6973284</td><td>80.2591308</td><td>මාණික් කාම් කලාපය 3 -2 සභාන ගම්මානය.</td></tr> <tr><td>DGM(North)/Area(Vavuniya)/CSC(Madhu)108/D073</td><td>8.7576023</td><td>80.2967495</td><td>නිලියමෝඩඩයි.</td></tr> </tbody> </table>	Latitude (N)	Longitude (E)	ස්ථානයේ නම	DGM(North)/Area(Vavuniya)/CSC(Vavuniya)101/V002	8.81083	80.539166	මාමුවු.	DGM(North)/Area(Vavuniya)/CSC(Vavuniya)102/V009	8.704271	80.482498	ඉරට්ටපෙරියකුලම	DGM(North)/Area(Vavuniya)/CSC(Vavuniya)103/V036	8.733474	80.472928	සේවලංකා - නඩ්බයිකුලම	DGM(North)/Area(Vavuniya)/CSC(Vavuniya)104/V149	8.731077	80.534698	මහමයිලන්කුලම	DGM(North)/Area(Vavuniya)/CSC(Vavuniya)105/V160	8.691356	80.514683	කුමරසන්කුලම මාතා කෝවිල	DGM(North)/Area(Vavuniya)/CSC(Madhu)106/D037	8.698153	80.2628846	පෙණක මධ්‍යස්ථානය	DGM(North)/Area(Vavuniya)/CSC(Madhu)107/D040	8.6973284	80.2591308	මාණික් කාම් කලාපය 3 -2 සභාන ගම්මානය.	DGM(North)/Area(Vavuniya)/CSC(Madhu)108/D073	8.7576023	80.2967495	නිලියමෝඩඩයි.
Latitude (N)	Longitude (E)	ස්ථානයේ නම																																		
DGM(North)/Area(Vavuniya)/CSC(Vavuniya)101/V002	8.81083	80.539166	මාමුවු.																																	
DGM(North)/Area(Vavuniya)/CSC(Vavuniya)102/V009	8.704271	80.482498	ඉරට්ටපෙරියකුලම																																	
DGM(North)/Area(Vavuniya)/CSC(Vavuniya)103/V036	8.733474	80.472928	සේවලංකා - නඩ්බයිකුලම																																	
DGM(North)/Area(Vavuniya)/CSC(Vavuniya)104/V149	8.731077	80.534698	මහමයිලන්කුලම																																	
DGM(North)/Area(Vavuniya)/CSC(Vavuniya)105/V160	8.691356	80.514683	කුමරසන්කුලම මාතා කෝවිල																																	
DGM(North)/Area(Vavuniya)/CSC(Madhu)106/D037	8.698153	80.2628846	පෙණක මධ්‍යස්ථානය																																	
DGM(North)/Area(Vavuniya)/CSC(Madhu)107/D040	8.6973284	80.2591308	මාණික් කාම් කලාපය 3 -2 සභාන ගම්මානය.																																	
DGM(North)/Area(Vavuniya)/CSC(Madhu)108/D073	8.7576023	80.2967495	නිලියමෝඩඩයි.																																	



**ලංකා විදුලි බල මණ්ඩලය,  
විදුලිය මිලදී ගැනීම සහතික කරන නිසා  
ආයෝජනය ගැන කිසි ඔයක්  
නියාගන්න එසා!**



දුහළුම ප්‍රතිලාභ සහතික කෙරෙන  
සුගඟේ සුරියබල ආයෝජනයට  
ඔබත් එක්වන්න

DGM(North)/Area(Vavuniya)/CSC(Madhu)109/D079	8.8034343	80.3307193	ඉරනයි ඉලුප්පයිකුලම් 2
DGM(North)/Area(Vavuniya)/CSC(Madhu)110/D083	8.730178	80.223705	පෙරියකඩදු 2
DGM(North)/Area(Vavuniya)/CSC(Madhu)111/D121	8.7685338	80.2952893	මුල්ලිකුලම් සංකීර්ණය 1
DGM(North)/Area(Vavuniya)/CSC(Madhu)112/D129	8.8152982	80.3158455	කන්කානිකුලම්
DGM(North)/Area(Vavuniya)/CSC(Mannar)113/M014	9.005299	79.853369	මාලුවාඩ් හංදිය
DGM(North)/Area(Vavuniya)/CSC(Mannar)114/M065	9.00932	79.882159	පිරවුම් හල, 4 කණුව, තලෙ මන්නාරම පාර
DGM(North)/Area(Vavuniya)/CSC(Mannar)115/M077	8.826959	79.978005	පල්ලන්කෝඩ්ඩයි
DGM(North)/Area(Vavuniya)/CSC(Mannar)116/M093	9.018588	79.854602	කොන්තියන් කොඩිඉරුප්පු
DGM(North)/Area(Vavuniya)/CSC(Mannar)117/M099	8.815437	80.042924	පිව්වයිකුලම්
DGM(North)/Area(Vavuniya)/CSC(Mannar)118/M147	9.098285	79.788052	තුල්ලුකුඩිඉරුප්පු සංකීර්ණය
DGM(North)/Area(Vavuniya)/CSC(Mannar)119/M167	9.003531	79.87536	තාරාපුරම් සංකීර්ණය
DGM(North)/Area(Vavuniya)/CSC(Mannar)120/M172	8.88226	79.999212	මාතොඩ්ඩම්.

2. බෙදාහැරීම් අංශ 01, උතුරුමැද පළාත

සභාපති, අංශ ප්‍රසම්පාදන කමිටුව, බෙදාහැරීම් අංශ 01 නමින් ලියන ලද උතුරු මැද පළාතට අදාළ ප්‍රාදේශීයයන් සඳහා සකස් කරන ලද යෝජනාපත් පහත ලිපිනයට ලබාදිය යුතු වේ.  
නියෝජ්‍ය සාමාන්‍යාධිකාරී (උතුරුමැද පළාත) කාර්යාලය  
ලං.වි.ම, මෙමුත්තියාල සේනානායක මාවත, අනුරාධපුර  
දුරකථන අංක : 025-2222552   ෆැක්ස්: 025-2222453

ලං.වි.ම. ප්‍රාදේශීකය	අනුරාධපුර		
වෙන්වර්පත් මිලදී ගත හැකි ස්ථානය	නියෝජ්‍ය සාමාන්‍යාධිකාරී (උතුරු මැද) කාර්යාලය, ලංකා විදුලිබල මණ්ඩලය, මෙමුත්තියාල සේනානායක මාවත, අනුරාධපුරය. දු.අ : (+9425) 2221747 ෆැක්ස් : (+9425) 2222453		
වැඩිදුර විමසීම් කළ යුතු ස්ථානය	නියෝජ්‍ය සාමාන්‍යාධිකාරී (උතුරු මැද) නියෝජ්‍ය සාමාන්‍යාධිකාරී (උතුරු මැද) කාර්යාලය, ලංකා විදුලිබල මණ්ඩලය, මෙමුත්තියාල සේනානායක මාවත, අනුරාධපුරය. දු.අ : (+9425) 2221747 ෆැක්ස් : (+9425) 2222453		
යෝජනා භාරගැනීමේ අවසාන දිනය හා වේලාව	2022 ජනවාරි මස 18 දින පෙ.ව. 10.00		
වෙන්වර් අංකය	බෙදාහැරීම් උපපොලේ GPS ඛණ්ඩාංක		ස්ථානයේ නම
	Latitude (N)	Longitude (E)	
DGM(NCP)/Anuradhapura/Nochchiyagama/021/B052	8°19.185N	80°18.429E	පහළගම
DGM(NCP)/Anuradhapura/Nochchiyagama/022/B153	8°17.873N	80°18.2E	සමනලගම පහළයාය
DGM(NCP)/Anuradhapura/Nochchiyagama/023/B149	8°15.643N	80°15.917E	හැලඹවැව
DGM(NCP)/Anuradhapura/Nochchiyagama/024/B150	8°19.935N	80°15.304E	මැදදෙණිගම
DGM(NCP)/Anuradhapura/Anuradhapura/025/A060	8°26.111N	80°21.571E	ගල්පොත්තේගම
DGM(NCP)/Anuradhapura/Anuradhapura/026/A149	8°26.854N	80°20.097E	කටුගම්පොලයාගම
DGM(NCP)/Anuradhapura/Anuradhapura/027/A055	8°25.387N	80°24.176E	පුරාණජනපදය
DGM(NCP)/Anuradhapura/Anuradhapura/028/A297	8°27.887N	80°27.539E	කදුරුගස්දමන
DGM(NCP)/Anuradhapura/Madawachchiya/029/D140	8°40.647N	80°42.497E	මහනෙටියාව ගම්මානය
DGM(NCP)/Anuradhapura/Madawachchiya/030/D171	8°41.376N	80°44.537E	සියඹලාගස්වැව II
DGM(NCP)/Anuradhapura/Madawachchiya/031/D101	8°44.407N	80°42.430E	නිකවැව දකුණ
DGM(NCP)/Anuradhapura/Madawachchiya/032/D224	8°38.214N	80°43.511E	ලුණුවටලාව I
DGM(NCP)/Anuradhapura/Mihinthalaya/033/E055	8°30.778N	80°39.859E	පාලිප්පොතන
DGM(NCP)/Anuradhapura/Mihinthalaya/034/E051	8°26.212N	80°39.171E	රඹවාන
DGM(NCP)/Anuradhapura/Mihinthalaya/035/E250	8°27.131N	80°47.457E	වහගාපුච්ච
DGM(NCP)/Anuradhapura/Mihinthalaya/036/E290	8°25.772N	80°51.092E	ඉදිවැව
DGM(NCP)/Anuradhapura/Padaviya/037/C014	8°47.074N	80°48.083E	බෙල්ලන්කඩවල
DGM(NCP)/Anuradhapura/Padaviya/038/C015	8°48.501N	80°49.638E	කුඩාරත්මලේ
DGM(NCP)/Anuradhapura/Padaviya/039/C018	8°49.728N	80°50.673E	කුඹුක්වැව
DGM(NCP)/Anuradhapura/Padaviya/040/C093	8°57.078N	80°52.669E	සිංහපුර

ලං.වි.ම. ප්‍රාදේශීකය	කැකිරාව		
වෙන්වර්පත් මිලදී ගත හැකි ස්ථානය	නියෝජ්‍ය සාමාන්‍යාධිකාරී (උතුරු මැද) කාර්යාලය, ලංකා විදුලිබල මණ්ඩලය, මෙමුත්තියාල සේනානායක මාවත, අනුරාධපුරය. දු.අ : (+9425) 2221747 ෆැක්ස් : (+9425) 2222453		
වැඩිදුර විමසීම් කළ යුතු ස්ථානය	නියෝජ්‍ය සාමාන්‍යාධිකාරී (උතුරු මැද) නියෝජ්‍ය සාමාන්‍යාධිකාරී (උතුරු මැද) කාර්යාලය, ලංකා විදුලිබල මණ්ඩලය, මෙමුත්තියාල සේනානායක මාවත, අනුරාධපුරය. දු.ක : (+9425) 2221747 ෆැක්ස් : (+9425) 2222453		
යෝජනා භාරගැනීමේ අවසාන දිනය හා වේලාව	2022 ජනවාරි මස 18 දින පෙ.ව. 10.00		
වෙන්වර් අංකය	බෙදාහැරීම් උපපොලේ GPS ඛණ්ඩාංක		ස්ථානයේ නම
	Latitude (N)	Longitude (E)	
DGM(NCP)/Kekirawa/Kekirawa/021/A339	8.1415	80.63973	අලගොල්ලුව 2
DGM(NCP)/Kekirawa/Kekirawa/022/A039	8.3103	80.79688	කියුලේකඩ
DGM(NCP)/Kekirawa/Kekirawa/023/A371	8.20772	80.60164	තිනිපිටිගම
DGM(NCP)/Kekirawa/Kekirawa/024/A204	8.19386	80.56092	පින්තල කොණ්ඩාරුම
DGM(NCP)/Kekirawa/Kekirawa/025/A003	8.08692	80.66603	ගලපිටගල
DGM(NCP)/Kekirawa/Kekirawa/026/A025	8.16913	80.68688	බැදිවැව
DGM(NCP)/Kekirawa/Kekirawa/027/A217	8.22122	80.6761	ඉලුප්පුකන්තිය ධීවර ගම්මානය
DGM(NCP)/Kekirawa/Kekirawa/028/A265	8.27896	80.67188	සියඹලාව
DGM(NCP)/Kekirawa/Kekirawa/029/A342	8.24508	80.78929	බමුණොත්තුව II
DGM(NCP)/Kekirawa/Kekirawa/030/A237	8.25249	80.75277	හුරුළු කුඹුක්වැව
DGM(NCP)/Kekirawa/Thambuththegama/031/B129	8.14279	80.36578	පහළ හල්මිල්ලුව
DGM(NCP)/Kekirawa/Thambuththegama/032/B117	8.1322	80.40662	කඩිගාව
DGM(NCP)/Kekirawa/Thambuththegama/033/B139	8.12057	80.42989	අදගල
DGM(NCP)/Kekirawa/Thambuththegama/034/B105	8.13525	80.41578	ගම්මාන 03 කටියාව
DGM(NCP)/Kekirawa/Thambuththegama/035/B224	8.14675	80.31986	කොත්මල්පුර
DGM(NCP)/Kekirawa/Thambuththegama/036/B222	8.15832	80.33198	අධිරාණිගම
DGM(NCP)/Kekirawa/Thambuththegama/037/B130	8.14366	80.38662	තිම්මාගම
DGM(NCP)/Kekirawa/Thambuththegama/038/B216	8.12775	80.37421	ගල්වඩුවගම I
DGM(NCP)/Kekirawa/Thambuththegama/039/B160	8.13041	80.47577	පුලියන්කුලම් ගොවිපළ
DGM(NCP)/Kekirawa/Thambuththegama/040/B055	8.15404	80.41226	එප්පාවල කොන්වැව I

**මුළු අවුරුද්ද පුරාම  
හිරු එළිය ලැබෙන  
අපේ රටට  
කියාපු ආයෝජනය!**



ලං.වි.ම. ප්‍රාදේශීකය	මිනින්නේරිය																																																																																			
වෙන්වර්පත් මිලදී ගත හැකි ස්ථානය	නියෝජ්‍ය සාමාන්‍යාධිකාරී (උතුරු මැද) කාර්යාලය, ලංකා විදුලිබල මණ්ඩලය, මෙමත්‍රිපාල සේනානායක මාවත, අනුරාධපුරය. දු.අ : (+9425) 2221747 ෆැක්ස් : (+9425) 2222453																																																																																			
වැඩිදුර විමසීම කළයුතු ස්ථානය	නියෝජ්‍ය සාමාන්‍යාධිකාරී (උතුරු මැද) නියෝජ්‍ය සාමාන්‍යාධිකාරී (උතුරු මැද) කාර්යාලය, ලංකා විදුලිබල මණ්ඩලය, මෙමත්‍රිපාල සේනානායක මාවත, අනුරාධපුරය. දු.අ : (+9425) 2221747 ෆැක්ස් : (+9425) 2222453																																																																																			
යෝජනා භාරගැනීමේ අවසාන දිනය හා වේලාව	2022 ජනවාරි මස 18 දින පෙ.ව. 10.00																																																																																			
වෙන්වර් අංකය	බෙදාහැරීම් උපපොළේ GPS ඛණ්ඩාංක																																																																																			
	<table border="1"> <thead> <tr> <th>Latitude (N)</th> <th>Longitude (E)</th> <th>ස්ථානයේ නම</th> </tr> </thead> <tbody> <tr><td>DGM(NCP)/Minneriya/Habarana/021/A001</td><td>8°3.816</td><td>80°42.539</td><td>පලුගස්වැව</td></tr> <tr><td>DGM(NCP)/Minneriya/Habarana/022/A008</td><td>8°8.989</td><td>80°50.273</td><td>හතරැස්කොටුව</td></tr> <tr><td>DGM(NCP)/Minneriya/Habarana/023/A041</td><td>8°02.78</td><td>80°43.883</td><td>ලක්කිරිගම අරුණේදගම</td></tr> <tr><td>DGM(NCP)/Minneriya/Habarana/024/A034</td><td>8°5.535</td><td>80°43.113</td><td>කුඹුක්වැව - වීරගල</td></tr> <tr><td>DGM(NCP)/Minneriya/Habarana/025/A023</td><td>8°6.814</td><td>80°43.91</td><td>ආසිරිගම</td></tr> <tr><td>DGM(NCP)/Minneriya/Higurakgoda/026/C253</td><td>8°10.967</td><td>81°2.59</td><td>සෙනරත්පුර</td></tr> <tr><td>DGM(NCP)/Minneriya/Higurakgoda/027/C248</td><td>8°12.24</td><td>81°2.511</td><td>යාය 10 පහළ කොටස</td></tr> <tr><td>DGM(NCP)/Minneriya/Higurakgoda/028/C230</td><td>8°11.179</td><td>80°59.345</td><td>ඇටඹමය</td></tr> <tr><td>DGM(NCP)/Minneriya/Higurakgoda/029/C220</td><td>8°11.668</td><td>81°0.099</td><td>වෙඩිකඩවිය</td></tr> <tr><td>DGM(NCP)/Minneriya/Higurakgoda/030/C250</td><td>8°11.914</td><td>81°4.937</td><td>මැදිරිගිරිය මිහස්වැව</td></tr> <tr><td>DGM(NCP)/Minneriya/Polonnaruwa/031/B088</td><td>7°54.312</td><td>81°03.538</td><td>සුදුනෙළුමගම</td></tr> <tr><td>DGM(NCP)/Minneriya/Polonnaruwa/032/B066</td><td>7°54.634</td><td>81°0.414</td><td>වසුන්දරා මාවත</td></tr> <tr><td>DGM(NCP)/Minneriya/Polonnaruwa/033/B256</td><td>7.9388907</td><td>81.0018042</td><td>තෝපාවැව මහා විද්‍යාලය</td></tr> <tr><td>DGM(NCP)/Minneriya/Polonnaruwa/034/B056</td><td>7°51.998</td><td>80°56.368</td><td>කලහගල I</td></tr> <tr><td>DGM(NCP)/Minneriya/Polonnaruwa/035/B054</td><td>7°53.772</td><td>81°0.458</td><td>අලුත්වැව I</td></tr> <tr><td>DGM(NCP)/Minneriya/Manampitiya/036/D093</td><td>7°52.272</td><td>81°7.391</td><td>නාමල්පොකුණ</td></tr> <tr><td>DGM(NCP)/Minneriya/Manampitiya/037/D031</td><td>7°45.522</td><td>81°5.553</td><td>ඉහළ ඇල්ලේවැව</td></tr> <tr><td>DGM(NCP)/Minneriya/Manampitiya/038/D069</td><td>7°46.475</td><td>81°7.456</td><td>මහදමන</td></tr> <tr><td>DGM(NCP)/Minneriya/Manampitiya/039/D120</td><td>7°46.611</td><td>81°03.516</td><td>කළුකලේ II</td></tr> <tr><td>DGM(NCP)/Minneriya/Manampitiya/040/D033</td><td>7°46.549</td><td>81°3.888</td><td>කළුකලේ I</td></tr> </tbody> </table>	Latitude (N)	Longitude (E)	ස්ථානයේ නම	DGM(NCP)/Minneriya/Habarana/021/A001	8°3.816	80°42.539	පලුගස්වැව	DGM(NCP)/Minneriya/Habarana/022/A008	8°8.989	80°50.273	හතරැස්කොටුව	DGM(NCP)/Minneriya/Habarana/023/A041	8°02.78	80°43.883	ලක්කිරිගම අරුණේදගම	DGM(NCP)/Minneriya/Habarana/024/A034	8°5.535	80°43.113	කුඹුක්වැව - වීරගල	DGM(NCP)/Minneriya/Habarana/025/A023	8°6.814	80°43.91	ආසිරිගම	DGM(NCP)/Minneriya/Higurakgoda/026/C253	8°10.967	81°2.59	සෙනරත්පුර	DGM(NCP)/Minneriya/Higurakgoda/027/C248	8°12.24	81°2.511	යාය 10 පහළ කොටස	DGM(NCP)/Minneriya/Higurakgoda/028/C230	8°11.179	80°59.345	ඇටඹමය	DGM(NCP)/Minneriya/Higurakgoda/029/C220	8°11.668	81°0.099	වෙඩිකඩවිය	DGM(NCP)/Minneriya/Higurakgoda/030/C250	8°11.914	81°4.937	මැදිරිගිරිය මිහස්වැව	DGM(NCP)/Minneriya/Polonnaruwa/031/B088	7°54.312	81°03.538	සුදුනෙළුමගම	DGM(NCP)/Minneriya/Polonnaruwa/032/B066	7°54.634	81°0.414	වසුන්දරා මාවත	DGM(NCP)/Minneriya/Polonnaruwa/033/B256	7.9388907	81.0018042	තෝපාවැව මහා විද්‍යාලය	DGM(NCP)/Minneriya/Polonnaruwa/034/B056	7°51.998	80°56.368	කලහගල I	DGM(NCP)/Minneriya/Polonnaruwa/035/B054	7°53.772	81°0.458	අලුත්වැව I	DGM(NCP)/Minneriya/Manampitiya/036/D093	7°52.272	81°7.391	නාමල්පොකුණ	DGM(NCP)/Minneriya/Manampitiya/037/D031	7°45.522	81°5.553	ඉහළ ඇල්ලේවැව	DGM(NCP)/Minneriya/Manampitiya/038/D069	7°46.475	81°7.456	මහදමන	DGM(NCP)/Minneriya/Manampitiya/039/D120	7°46.611	81°03.516	කළුකලේ II	DGM(NCP)/Minneriya/Manampitiya/040/D033	7°46.549	81°3.888	කළුකලේ I
Latitude (N)	Longitude (E)	ස්ථානයේ නම																																																																																		
DGM(NCP)/Minneriya/Habarana/021/A001	8°3.816	80°42.539	පලුගස්වැව																																																																																	
DGM(NCP)/Minneriya/Habarana/022/A008	8°8.989	80°50.273	හතරැස්කොටුව																																																																																	
DGM(NCP)/Minneriya/Habarana/023/A041	8°02.78	80°43.883	ලක්කිරිගම අරුණේදගම																																																																																	
DGM(NCP)/Minneriya/Habarana/024/A034	8°5.535	80°43.113	කුඹුක්වැව - වීරගල																																																																																	
DGM(NCP)/Minneriya/Habarana/025/A023	8°6.814	80°43.91	ආසිරිගම																																																																																	
DGM(NCP)/Minneriya/Higurakgoda/026/C253	8°10.967	81°2.59	සෙනරත්පුර																																																																																	
DGM(NCP)/Minneriya/Higurakgoda/027/C248	8°12.24	81°2.511	යාය 10 පහළ කොටස																																																																																	
DGM(NCP)/Minneriya/Higurakgoda/028/C230	8°11.179	80°59.345	ඇටඹමය																																																																																	
DGM(NCP)/Minneriya/Higurakgoda/029/C220	8°11.668	81°0.099	වෙඩිකඩවිය																																																																																	
DGM(NCP)/Minneriya/Higurakgoda/030/C250	8°11.914	81°4.937	මැදිරිගිරිය මිහස්වැව																																																																																	
DGM(NCP)/Minneriya/Polonnaruwa/031/B088	7°54.312	81°03.538	සුදුනෙළුමගම																																																																																	
DGM(NCP)/Minneriya/Polonnaruwa/032/B066	7°54.634	81°0.414	වසුන්දරා මාවත																																																																																	
DGM(NCP)/Minneriya/Polonnaruwa/033/B256	7.9388907	81.0018042	තෝපාවැව මහා විද්‍යාලය																																																																																	
DGM(NCP)/Minneriya/Polonnaruwa/034/B056	7°51.998	80°56.368	කලහගල I																																																																																	
DGM(NCP)/Minneriya/Polonnaruwa/035/B054	7°53.772	81°0.458	අලුත්වැව I																																																																																	
DGM(NCP)/Minneriya/Manampitiya/036/D093	7°52.272	81°7.391	නාමල්පොකුණ																																																																																	
DGM(NCP)/Minneriya/Manampitiya/037/D031	7°45.522	81°5.553	ඉහළ ඇල්ලේවැව																																																																																	
DGM(NCP)/Minneriya/Manampitiya/038/D069	7°46.475	81°7.456	මහදමන																																																																																	
DGM(NCP)/Minneriya/Manampitiya/039/D120	7°46.611	81°03.516	කළුකලේ II																																																																																	
DGM(NCP)/Minneriya/Manampitiya/040/D033	7°46.549	81°3.888	කළුකලේ I																																																																																	

**1. බෙදාහැරීම් අංශ 01, වයඹ පළාත 1**

සහජවතී, අංශ ප්‍රසම්පාදන කමිටුව, බෙදාහැරීම් අංශ 01 නමින් ලියන ලද වයඹ පළාත I ට අදාළ ප්‍රාදේශීකයන් සඳහා සකස් කරන ලද යෝජනාපත් පහත ලිපිනයට ලබාදිය යුතු වේ.  
 නියෝජ්‍ය සාමාන්‍යාධිකාරී (වයඹ පළාත) I කාර්යාලය  
 ලං.වි.ම, අස්සැද්දුම, කුලියාපිටිය  
 දුරකථන අංක : 037-2281741 ෆැක්ස් : 037-2281224

ලං.වි.ම. ප්‍රාදේශීකය	හලාවත																																															
වෙන්වර්පත් මිලදී ගතහැකි ස්ථානය	ප්‍රාදේශීය විදුලි ඉංජිනේරු කාර්යාලය (හලාවත), ලංකා විදුලිබල මණ්ඩලය, අංක 15, බෙදේදියාලෝක මාවත, හලාවත දුරකථන අංකය :+94 32 2222182, +94 32 4930654 ෆැක්ස් අංකය :+94 32 2223336																																															
වැඩිදුර විමසීම කළයුතු ස්ථානය	ප්‍රධාන විදුලි ඉංජිනේරු (හලාවත) ප්‍රාදේශීය විදුලි ඉංජිනේරු කාර්යාලය (හලාවත), ලංකා විදුලිබල මණ්ඩලය, අංක 15, බෙදේදියාලෝක මාවත, හලාවත. දුරකථන අංකය :+94 32 2222182, +94 32 4930654 ෆැක්ස් අංකය :+94 32 2223336																																															
යෝජනා භාරගැනීමේ අවසාන දිනය හා වේලාව	2022 ජනවාරි මස 18 දින පෙ.ව. 10.00																																															
වෙන්වර් අංකය	බෙදාහැරීම් උපපොළේ GPS ඛණ්ඩාංක																																															
	<table border="1"> <thead> <tr> <th>Latitude (N)</th> <th>Longitude (E)</th> <th>ස්ථානයේ නම</th> </tr> </thead> <tbody> <tr><td>DGM(NWP1)/Chilaw /Chilaw /2021-101/ C 239</td><td>7° 32' 27.813</td><td>79° 51' 32.179 79° 52' 44.957</td><td>තඹගල්ල</td></tr> <tr><td>DGM(NWP1)/Chilaw /Chilaw /2021-102/ C 618</td><td>7° 36' 22.686</td><td>79° 52' 44.957 79° 53' 0.461</td><td>මියකියාව වත්ත</td></tr> <tr><td>DGM(NWP1)/Chilaw /Chilaw /2021-103/ C 268</td><td>7° 34' 32.529</td><td>79° 53' 0.461</td><td>මහගම අතුටුව</td></tr> <tr><td>DGM(NWP1)/Chilaw /Chilaw /2021-104/ C 269</td><td>7° 34' 7.059</td><td>79° 51' 51.328</td><td>කරවිගොර</td></tr> <tr><td>DGM(NWP1)/Chilaw /Chilaw /2021-105/C 487</td><td>7° 35' 11.826</td><td>79° 51' 40.185 79° 51' 45.165</td><td>මුලුණුවටුව</td></tr> <tr><td>DGM(NWP1)/Chilaw /Keeriyankalliya/2021-106/ K 035</td><td>7° 40' 7.846</td><td>79° 51' 45.165</td><td>කැලේගම පාසල</td></tr> <tr><td>DGM(NWP1)/Chilaw /Keeriyankalliya/2021-107/ K 061</td><td>7° 46' 29.959</td><td>79° 54' 8.739</td><td>ගල්කුමිය</td></tr> <tr><td>DGM(NWP1)/Chilaw /Keeriyankalliya/2021-108/ K 097</td><td>7° 44' 54.012</td><td>79° 50' 51.848</td><td>තාරකුඩිවිල්ලුව</td></tr> <tr><td>DGM(NWP1)/Chilaw /Keeriyankalliya/2021-109/ K 140</td><td>7° 49' 11.242</td><td>79° 47' 9.461</td><td>කට්ටකඩුව වටුව</td></tr> <tr><td>DGM(NWP1)/Chilaw /Keeriyankalliya/2021-110/ K 053</td><td>7° 44' 5.746</td><td>79° 53' 25.420</td><td>විල්පොත පලගමල</td></tr> <tr><td>DGM(NWP1)/Chilaw /Keeriyankalliya/2021-111/ K 066</td><td>7° 43' 33.063</td><td>79° 56' 47.905</td><td>පල්ලම - කටුපොත</td></tr> </tbody> </table>	Latitude (N)	Longitude (E)	ස්ථානයේ නම	DGM(NWP1)/Chilaw /Chilaw /2021-101/ C 239	7° 32' 27.813	79° 51' 32.179 79° 52' 44.957	තඹගල්ල	DGM(NWP1)/Chilaw /Chilaw /2021-102/ C 618	7° 36' 22.686	79° 52' 44.957 79° 53' 0.461	මියකියාව වත්ත	DGM(NWP1)/Chilaw /Chilaw /2021-103/ C 268	7° 34' 32.529	79° 53' 0.461	මහගම අතුටුව	DGM(NWP1)/Chilaw /Chilaw /2021-104/ C 269	7° 34' 7.059	79° 51' 51.328	කරවිගොර	DGM(NWP1)/Chilaw /Chilaw /2021-105/C 487	7° 35' 11.826	79° 51' 40.185 79° 51' 45.165	මුලුණුවටුව	DGM(NWP1)/Chilaw /Keeriyankalliya/2021-106/ K 035	7° 40' 7.846	79° 51' 45.165	කැලේගම පාසල	DGM(NWP1)/Chilaw /Keeriyankalliya/2021-107/ K 061	7° 46' 29.959	79° 54' 8.739	ගල්කුමිය	DGM(NWP1)/Chilaw /Keeriyankalliya/2021-108/ K 097	7° 44' 54.012	79° 50' 51.848	තාරකුඩිවිල්ලුව	DGM(NWP1)/Chilaw /Keeriyankalliya/2021-109/ K 140	7° 49' 11.242	79° 47' 9.461	කට්ටකඩුව වටුව	DGM(NWP1)/Chilaw /Keeriyankalliya/2021-110/ K 053	7° 44' 5.746	79° 53' 25.420	විල්පොත පලගමල	DGM(NWP1)/Chilaw /Keeriyankalliya/2021-111/ K 066	7° 43' 33.063	79° 56' 47.905	පල්ලම - කටුපොත
Latitude (N)	Longitude (E)	ස්ථානයේ නම																																														
DGM(NWP1)/Chilaw /Chilaw /2021-101/ C 239	7° 32' 27.813	79° 51' 32.179 79° 52' 44.957	තඹගල්ල																																													
DGM(NWP1)/Chilaw /Chilaw /2021-102/ C 618	7° 36' 22.686	79° 52' 44.957 79° 53' 0.461	මියකියාව වත්ත																																													
DGM(NWP1)/Chilaw /Chilaw /2021-103/ C 268	7° 34' 32.529	79° 53' 0.461	මහගම අතුටුව																																													
DGM(NWP1)/Chilaw /Chilaw /2021-104/ C 269	7° 34' 7.059	79° 51' 51.328	කරවිගොර																																													
DGM(NWP1)/Chilaw /Chilaw /2021-105/C 487	7° 35' 11.826	79° 51' 40.185 79° 51' 45.165	මුලුණුවටුව																																													
DGM(NWP1)/Chilaw /Keeriyankalliya/2021-106/ K 035	7° 40' 7.846	79° 51' 45.165	කැලේගම පාසල																																													
DGM(NWP1)/Chilaw /Keeriyankalliya/2021-107/ K 061	7° 46' 29.959	79° 54' 8.739	ගල්කුමිය																																													
DGM(NWP1)/Chilaw /Keeriyankalliya/2021-108/ K 097	7° 44' 54.012	79° 50' 51.848	තාරකුඩිවිල්ලුව																																													
DGM(NWP1)/Chilaw /Keeriyankalliya/2021-109/ K 140	7° 49' 11.242	79° 47' 9.461	කට්ටකඩුව වටුව																																													
DGM(NWP1)/Chilaw /Keeriyankalliya/2021-110/ K 053	7° 44' 5.746	79° 53' 25.420	විල්පොත පලගමල																																													
DGM(NWP1)/Chilaw /Keeriyankalliya/2021-111/ K 066	7° 43' 33.063	79° 56' 47.905	පල්ලම - කටුපොත																																													

DGM(NWP1)/Chilaw /Keeriyankalliya/2021-112/ K 071	7° 42' 27.970	79° 54' 28.237	අඹකැලේ ගම්මානය
DGM(NWP1)/Chilaw /Keeriyankalliya/2021-113/K 128	7° 50' 55.298	79° 51' 0.294	නවබන්කුලම
DGM(NWP1)/Chilaw /Madampe/2021-114/ M 334	7° 28' 29.763	79° 50' 45.477	නෙළුමපොකුණ
DGM(NWP1)/Chilaw /Madampe/2021-115/ M 339	7° 30' 36.439	79° 51' 46.917	සෙමබුකුටිය
DGM(NWP1)/Chilaw /Madampe/2021-116/ M 352	7° 30' 47.136	79° 54' 11.776	කිරිමැටිය
DGM(NWP1)/Chilaw /Madampe/2021-117/ M 384	7° 30' 32.470	79° 49' 43.460	ගලගිටියාව නව
DGM(NWP1)/Chilaw /Madampe/2021-118/ M 460	7° 28' 56.398	79° 50' 38.565	මැල්ලවගොර
DGM(NWP1)/Chilaw /Madampe/2021-119/ M 427	7° 31' 19.283	79° 56' 1.751	මරක්කලමුල්ල
DGM(NWP1)/Chilaw /Madampe/2021-120/ M 433	7° 29' 12.690	79° 56' 39.709	කන්දයාය වත්ත

ලං.වි.ම. ප්‍රාදේශීකය	කුලියාපිටිය																																																																																			
වෙන්වර්පත් මිලදීගත හැකි ස්ථානය	ප්‍රාදේශීය විදුලි ඉංජිනේරු කාර්යාලය (කුලියාපිටිය), අංක 155, ලංකා විදුලිබල මණ්ඩලය, අස්සැද්දුම, කුලියාපිටිය. +94 37 2281244 +94 37 2283326																																																																																			
වැඩිදුර විමසීම කළයුතු ස්ථානය	ප්‍රාදේශීය විදුලි ඉංජිනේරු (කුලියාපිටිය) ප්‍රාදේශීය විදුලි ඉංජිනේරු කාර්යාලය (කුලියාපිටිය), අංක 155, ලංකා විදුලිබල මණ්ඩලය, අස්සැද්දුම, කුලියාපිටිය. දුරකථන / ෆැක්ස් අංක:+94 37 2281244 +94 37 2283326																																																																																			
යෝජනා භාරගැනීමේ අවසාන දිනය හා වේලාව	2022 ජනවාරි මස 18 දින පෙ.ව. 10.00																																																																																			
වෙන්වර් අංකය	බෙදාහැරීම් උපපොළේ GPS ඛණ්ඩාංක																																																																																			
	<table border="1"> <thead> <tr> <th>Latitude (N)</th> <th>Longitude (E)</th> <th>ස්ථානයේ නම.</th> </tr> </thead> <tbody> <tr><td>DGM(NWP 1)/Kuliyapitiya/Kuliyapitiya/2021-81/K 038</td><td>7° 32' 31.850</td><td>80°2'4.224</td><td>පහළ එලකලාව (ඇත්තොටුවැව)</td></tr> <tr><td>DGM(NWP 1)/Kuliyapitiya/Kuliyapitiya/2021-82/K 059</td><td>7° 28' 45.922</td><td>80° 4' 0.329</td><td>කුම්මෝදර</td></tr> <tr><td>DGM(NWP 1)/Kuliyapitiya/Kuliyapitiya/2021-83/K 087</td><td>7°29' 42.142</td><td>80° 0' 58.165</td><td>වස්සැලල්ල</td></tr> <tr><td>DGM(NWP 1)/Kuliyapitiya/Kuliyapitiya/2021-84/K 108</td><td>7° 27' 36.469</td><td>80° 3' 45.058</td><td>හග්ගමුව</td></tr> <tr><td>DGM(NWP 1)/Kuliyapitiya/Kuliyapitiya/2021-85/K 132</td><td>7° 29' 32.894</td><td>80° 4' 40.898</td><td>යාය හේනේගෙදර</td></tr> <tr><td>DGM(NWP 1)/Kuliyapitiya/Kuliyapitiya/2021-86/K 167</td><td>7° 26' 0.092</td><td>80° 3' 25.514</td><td>මෝදරවත්ත</td></tr> <tr><td>DGM(NWP 1)/Kuliyapitiya/Kuliyapitiya/2021-87/K 186</td><td>7°30' 34.363</td><td>80° 7' 43.134</td><td>බකලහේන</td></tr> <tr><td>DGM(NWP 1)/Kuliyapitiya/Pannala/2021-88/P 004</td><td>7° 20' 45.849</td><td>80° 2' 20.548</td><td>බෙනවත්ත</td></tr> <tr><td>DGM(NWP 1)/Kuliyapitiya/Pannala/2021-89/P 022</td><td>7° 23' 6.305</td><td>80° 3' 8.713</td><td>මෙට්ටගම</td></tr> <tr><td>DGM(NWP 1)/Kuliyapitiya/Pannala/2021-90/P 062</td><td>7° 18' 40.025</td><td>79° 58' 46.892</td><td>නලවලාන මැදිරිවිල</td></tr> <tr><td>DGM(NWP 1)/Kuliyapitiya/Pannala/2021-91/P 107</td><td>7° 19' 55.130</td><td>80° 2' 24.914</td><td>ජයසිරිගම</td></tr> <tr><td>DGM(NWP 1)/Kuliyapitiya/Panduwasnuwara/2021-92/H 010</td><td>7° 32' 43.551</td><td>80° 5' 45.562</td><td>මගුලාගම - 2</td></tr> <tr><td>DGM(NWP 1)/Kuliyapitiya/Panduwasnuwara/2021-93/H 021</td><td>7° 31' 1.779</td><td>80° 8' 23.913</td><td>කිරිමැටියාව</td></tr> <tr><td>DGM(NWP 1)/Kuliyapitiya/Panduwasnuwara/2021-94/H 039</td><td>7° 34' 36.039</td><td>80° 3' 7.474</td><td>ජයසිරිපුර</td></tr> <tr><td>DGM(NWP 1)/Kuliyapitiya/Panduwasnuwara/2021-95/H 045</td><td>7°35' 57.591</td><td>80° 6' 8.042</td><td>පඩුවස්තුවර</td></tr> <tr><td>DGM(NWP 1)/Kuliyapitiya/Panduwasnuwara/2021-96/H 051</td><td>7° 37' 11.474</td><td>80° 7' 29.005</td><td>දොරබාවිල</td></tr> <tr><td>DGM(NWP 1)/Kuliyapitiya/Panduwasnuwara/2021-97/H 071</td><td>7° 40' 19.657</td><td>80° 5' 10.619</td><td>බෙලිවැව</td></tr> <tr><td>DGM(NWP 1)/Kuliyapitiya/Panduwasnuwara/2021-98/H 075</td><td>7° 41' 44.786</td><td>80° 3' 41.174</td><td>ඇස්සැද්දුම</td></tr> <tr><td>DGM(NWP 1)/Kuliyapitiya/Panduwasnuwara/2021-99/H 098</td><td>7° 39' 15.788</td><td>79° 59' 22.297</td><td>වීරපොකුණ</td></tr> <tr><td>DGM(NWP 1)/Kuliyapitiya/Panduwasnuwara/2021-100/H 155</td><td>7°33' 42.126</td><td>80° 4' 14.661</td><td>එම්බෝගෙදර</td></tr> </tbody> </table>	Latitude (N)	Longitude (E)	ස්ථානයේ නම.	DGM(NWP 1)/Kuliyapitiya/Kuliyapitiya/2021-81/K 038	7° 32' 31.850	80°2'4.224	පහළ එලකලාව (ඇත්තොටුවැව)	DGM(NWP 1)/Kuliyapitiya/Kuliyapitiya/2021-82/K 059	7° 28' 45.922	80° 4' 0.329	කුම්මෝදර	DGM(NWP 1)/Kuliyapitiya/Kuliyapitiya/2021-83/K 087	7°29' 42.142	80° 0' 58.165	වස්සැලල්ල	DGM(NWP 1)/Kuliyapitiya/Kuliyapitiya/2021-84/K 108	7° 27' 36.469	80° 3' 45.058	හග්ගමුව	DGM(NWP 1)/Kuliyapitiya/Kuliyapitiya/2021-85/K 132	7° 29' 32.894	80° 4' 40.898	යාය හේනේගෙදර	DGM(NWP 1)/Kuliyapitiya/Kuliyapitiya/2021-86/K 167	7° 26' 0.092	80° 3' 25.514	මෝදරවත්ත	DGM(NWP 1)/Kuliyapitiya/Kuliyapitiya/2021-87/K 186	7°30' 34.363	80° 7' 43.134	බකලහේන	DGM(NWP 1)/Kuliyapitiya/Pannala/2021-88/P 004	7° 20' 45.849	80° 2' 20.548	බෙනවත්ත	DGM(NWP 1)/Kuliyapitiya/Pannala/2021-89/P 022	7° 23' 6.305	80° 3' 8.713	මෙට්ටගම	DGM(NWP 1)/Kuliyapitiya/Pannala/2021-90/P 062	7° 18' 40.025	79° 58' 46.892	නලවලාන මැදිරිවිල	DGM(NWP 1)/Kuliyapitiya/Pannala/2021-91/P 107	7° 19' 55.130	80° 2' 24.914	ජයසිරිගම	DGM(NWP 1)/Kuliyapitiya/Panduwasnuwara/2021-92/H 010	7° 32' 43.551	80° 5' 45.562	මගුලාගම - 2	DGM(NWP 1)/Kuliyapitiya/Panduwasnuwara/2021-93/H 021	7° 31' 1.779	80° 8' 23.913	කිරිමැටියාව	DGM(NWP 1)/Kuliyapitiya/Panduwasnuwara/2021-94/H 039	7° 34' 36.039	80° 3' 7.474	ජයසිරිපුර	DGM(NWP 1)/Kuliyapitiya/Panduwasnuwara/2021-95/H 045	7°35' 57.591	80° 6' 8.042	පඩුවස්තුවර	DGM(NWP 1)/Kuliyapitiya/Panduwasnuwara/2021-96/H 051	7° 37' 11.474	80° 7' 29.005	දොරබාවිල	DGM(NWP 1)/Kuliyapitiya/Panduwasnuwara/2021-97/H 071	7° 40' 19.657	80° 5' 10.619	බෙලිවැව	DGM(NWP 1)/Kuliyapitiya/Panduwasnuwara/2021-98/H 075	7° 41' 44.786	80° 3' 41.174	ඇස්සැද්දුම	DGM(NWP 1)/Kuliyapitiya/Panduwasnuwara/2021-99/H 098	7° 39' 15.788	79° 59' 22.297	වීරපොකුණ	DGM(NWP 1)/Kuliyapitiya/Panduwasnuwara/2021-100/H 155	7°33' 42.126	80° 4' 14.661	එම්බෝගෙදර
Latitude (N)	Longitude (E)	ස්ථානයේ නම.																																																																																		
DGM(NWP 1)/Kuliyapitiya/Kuliyapitiya/2021-81/K 038	7° 32' 31.850	80°2'4.224	පහළ එලකලාව (ඇත්තොටුවැව)																																																																																	
DGM(NWP 1)/Kuliyapitiya/Kuliyapitiya/2021-82/K 059	7° 28' 45.922	80° 4' 0.329	කුම්මෝදර																																																																																	
DGM(NWP 1)/Kuliyapitiya/Kuliyapitiya/2021-83/K 087	7°29' 42.142	80° 0' 58.165	වස්සැලල්ල																																																																																	
DGM(NWP 1)/Kuliyapitiya/Kuliyapitiya/2021-84/K 108	7° 27' 36.469	80° 3' 45.058	හග්ගමුව																																																																																	
DGM(NWP 1)/Kuliyapitiya/Kuliyapitiya/2021-85/K 132	7° 29' 32.894	80° 4' 40.898	යාය හේනේගෙදර																																																																																	
DGM(NWP 1)/Kuliyapitiya/Kuliyapitiya/2021-86/K 167	7° 26' 0.092	80° 3' 25.514	මෝදරවත්ත																																																																																	
DGM(NWP 1)/Kuliyapitiya/Kuliyapitiya/2021-87/K 186	7°30' 34.363	80° 7' 43.134	බකලහේන																																																																																	
DGM(NWP 1)/Kuliyapitiya/Pannala/2021-88/P 004	7° 20' 45.849	80° 2' 20.548	බෙනවත්ත																																																																																	
DGM(NWP 1)/Kuliyapitiya/Pannala/2021-89/P 022	7° 23' 6.305	80° 3' 8.713	මෙට්ටගම																																																																																	
DGM(NWP 1)/Kuliyapitiya/Pannala/2021-90/P 062	7° 18' 40.025	79° 58' 46.892	නලවලාන මැදිරිවිල																																																																																	
DGM(NWP 1)/Kuliyapitiya/Pannala/2021-91/P 107	7° 19' 55.130	80° 2' 24.914	ජයසිරිගම																																																																																	
DGM(NWP 1)/Kuliyapitiya/Panduwasnuwara/2021-92/H 010	7° 32' 43.551	80° 5' 45.562	මගුලාගම - 2																																																																																	
DGM(NWP 1)/Kuliyapitiya/Panduwasnuwara/2021-93/H 021	7° 31' 1.779	80° 8' 23.913	කිරිමැටියාව																																																																																	
DGM(NWP 1)/Kuliyapitiya/Panduwasnuwara/2021-94/H 039	7° 34' 36.039	80° 3' 7.474	ජයසිරිපුර																																																																																	
DGM(NWP 1)/Kuliyapitiya/Panduwasnuwara/2021-95/H 045	7°35' 57.591	80° 6' 8.042	පඩුවස්තුවර																																																																																	
DGM(NWP 1)/Kuliyapitiya/Panduwasnuwara/2021-96/H 051	7° 37' 11.474	80° 7' 29.005	දොරබාවිල																																																																																	
DGM(NWP 1)/Kuliyapitiya/Panduwasnuwara/2021-97/H 071	7° 40' 19.657	80° 5' 10.619	බෙලිවැව																																																																																	
DGM(NWP 1)/Kuliyapitiya/Panduwasnuwara/2021-98/H 075	7° 41' 44.786	80° 3' 41.174	ඇස්සැද්දුම																																																																																	
DGM(NWP 1)/Kuliyapitiya/Panduwasnuwara/2021-99/H 098	7° 39' 15.788	79° 59' 22.297	වීරපොකුණ																																																																																	
DGM(NWP 1)/Kuliyapitiya/Panduwasnuwara/2021-100/H 155	7°33' 42.126	80° 4' 14.661	එම්බෝගෙදර																																																																																	



**රටපුරා සුර්යය බලාගාර 7000ක්!**  
 යුගයේ ආයෝජනයට ඔබත් එක්වන්න.



**දුහළුම ප්‍රතිලාභ සහතික කෙරෙන  
සුගඟේ සුරියබල ආයෝජනයට  
බඬු එක්වන්න**

ලං.වි.ම. ප්‍රාදේශීකය	පුත්තලම
ටෙන්ඩර්පත් මිලදී ගතහැකි ස්ථානය	ප්‍රාදේශීය විදුලි ඉංජිනේරු කාර්යාලය, ලංකා විදුලිබල මණ්ඩලය, ගුඩමෙහෙඩ පාර, පුත්තලම. දුරකථන අංකය : +94 32 2265995 ෆැක්ස් අංකය : +94 32 2266995
වැඩිදුර විමසීම් කළයුතු ස්ථානය	ප්‍රාදේශීය විදුලි ඉංජිනේරු (පුත්තලම) ප්‍රාදේශීය විදුලි ඉංජිනේරු කාර්යාලය, ලංකා විදුලිබල මණ්ඩලය, ගුඩමෙහෙඩ පාර, පුත්තලම. දුරකථන අංකය : +94 32 2265995 ෆැක්ස් අංකය : +94 32 2266995
යෝජනා භාරගැනීමේ අවසාන දිනය හා වේලාව	2022 ජනවාරි මස 18 දින පෙ.ව. 10.00
ටෙන්ඩර් අංකය	බෙදාහැරීම් උපපොළේ GPS බණ්ඩ අංක
	Latitude (N) Longitude (E)
DGM(NWP 1)/Puttalam/Anamaduwa/2021-141/A -007	7° 54' 44.404 79° 59' 22.342 පාලියගම
DGM(NWP 1)/Puttalam/Anamaduwa/2021-142/A- 011	7° 52' 31.171 79° 59' 32.323 පහලගම
DGM(NWP 1)/Puttalam/Anamaduwa/2021-143/ A-034	7° 58' 33.039 80° 4' 52.421 වැලිඅගර
DGM(NWP 1)/Puttalam/Anamaduwa/2021-144/ A-040	7° 59' 37.089 80° 2' 52.989 තමමනවැටිය 02
DGM(NWP 1)/Puttalam/Anamaduwa/2021-145/ A-089	7° 50' 53.818 79° 58' 12.899 දිවුල්වැව
DGM(NWP 1)/Puttalam/Anamaduwa/2021-146/ A-099	7° 52' 10.724 79° 54' 40.281 සෙම්බුකුලිය
DGM(NWP 1)/Puttalam/Anamaduwa/2021-147/ A-103	7° 46' 54.674 79° 57' 11.271 බුද්දිගම
DGM(NWP 1)/Puttalam/Anamaduwa/2021-148/ A-150	7° 56' 25.527 80° 6' 12.327 පිටලවැව
DGM(NWP 1)/Puttalam/Anamaduwa/2021-149/ A-156	7° 53' 53.511 80° 3' 27.738 කරබැව
DGM(NWP 1)/Puttalam/Anamaduwa/2021-150/ A-198	7° 53' 42.25 80° 0' 52.92 පරමාකන්ද
DGM(NWP 1)/Puttalam/ Puttalam/2021-151/ P-034	8° 3' 6.354 79° 56' 40.072 තබමෝව 8 කණුව
DGM(NWP 1)/Puttalam/ Puttalam /2021-152/ P-084	7° 59' 32.554 79° 53' 35.423 නිවාස යෝජනා ක්‍රමය කල්අඩිය
DGM(NWP 1)/Puttalam/ Puttalam /2021-153/ P-517	8° 7' 20.82 79° 58' 57.00 පහරිය 05
DGM(NWP 1)/Puttalam/ Puttalam /2021-154/ P-530	8° 5' 58.221 79° 51' 16.819 ඉස්මයිල්පුර
DGM(NWP 1)/Puttalam/ Puttalam /2021-155/ P-762	8° 0' 53.314 79° 52' 27.709 මධුරගම
DGM(NWP 1)/Puttalam/ Puttalam /2021-156/ P-840	8° 2' 5.549 79° 52' 50.954 සෙම්මන්දඵව
DGM(NWP 1)/Puttalam/ Puttalam /2021-157/ P-960	8° 10' 53.938 79° 54' 36.906 මොරපතව
DGM(NWP 1)/Puttalam/ Puttalam /2021-158/ P-974	8° 1' 4.040 79° 56' 10.525 මුරියන්කුලම
DGM(NWP 1)/Puttalam/ Puttalam /2021-159/ P-991	8° 11' 56.835 79° 53' 3.213 මිඬුවන්න
DGM(NWP 1)/Puttalam/ Puttalam /2021-160/ P-997	7° 57' 19.987 79° 53' 30.804 කන්දයාය

ලං.වි.ම. ප්‍රාදේශීකය	වෙන්නප්පුව
ටෙන්ඩර්පත් මිලදී ගතහැකි ස්ථානය	ප්‍රාදේශීය විදුලි ඉංජිනේරු (වෙන්නප්පුව) කාර්යාලය, ලංකා විදුලිබල මණ්ඩලය, එයාර් ගොඩනැගිල්ල, කොළඹ පාර, වෙන්නප්පුව දුරකථන අංකය : +94 31 2255394 ෆැක්ස් අංකය : +94 31 2254222
වැඩිදුර විමසීම් කළයුතු ස්ථානය	ප්‍රාදේශීය විදුලි ඉංජිනේරු (වෙන්නප්පුව) ප්‍රාදේශීය විදුලි ඉංජිනේරු කාර්යාලය, ලංකා විදුලිබල මණ්ඩලය, එයාර් ගොඩනැගිල්ල කොළඹ පාර, වෙන්නප්පුව. දුරකථන අංකය : +94 31 2255394 ෆැක්ස් අංකය : +94 31 2254222
යෝජනා භාරගැනීමේ අවසාන දිනය හා වේලාව	2022 ජනවාරි මස 18 දින පෙ.ව. 10.00
ටෙන්ඩර් අංකය	බෙදාහැරීම් උපපොළේ GPS බණ්ඩ අංක
	Latitude (N) Longitude (E)
DGM(NWP 1)/Wennappuwa/Wennappuwa/2021-121/W 111	7° 20' 20.364 79° 51' 57.960 CRI පාර බණ්ඩරිප්පුව
DGM(NWP 1)/ Wennappuwa/Wennappuwa/2021-122/W 145	7° 21' 14.148 79° 49' 45.480 අඬුම් හන්දිය පාර
DGM(NWP 1)/ Wennappuwa/Wennappuwa/2021-123/W 163	7° 21' 32.508 79° 52' 10.200 ඔෂඩ උයන
DGM(NWP 1)/ Wennappuwa/Wennappuwa/2021-124/W 166	7° 22' 43.896 79° 50' 50.640 ගිංඹය පාර මාරුවිල
DGM(NWP 1)/ Wennappuwa/Wennappuwa/2021-125/W 173	7° 21' 42.660 79° 51' 33.840 සිරිගමපොළ පල්ලිය
DGM(NWP 1)/ Wennappuwa/Wennappuwa/2021-126/W 175	7° 19' 52.788 79° 52' 05.520 වෙරළගහ පාර
DGM(NWP 1)/ Wennappuwa/Wennappuwa/2021-127/W 317	7° 24' 7.344 79° 49' 10.200 නුගවින්න- මුදුකඩුව
DGM(NWP 1)/ Wennappuwa/Bolawatta/2021-128/B 009	7° 18' 57.852 79° 53' 38.040 කරම් වන්න
DGM(NWP 1)/ Wennappuwa/Bolawatta/2021-129/B 033	7° 19' 6.276 79° 52' 32.880 අයිවන් ප්‍රනාන්දු කොළඹ
DGM(NWP 1) Wennappuwa/Bolawatta/2021-130/B 017	7° 20' 29.832 79° 53' 58.920 කහට්ටිල ගල්පොත්ත
DGM(NWP 1)/ Wennappuwa/Bolawatta/2021-131/B 035	7° 17' 50.712 79° 54' 18.720 කැකුලන්වෙල (පේයාවල)
DGM(NWP 1)/ Wennappuwa/Bolawatta/2021-132/B 053	7° 17' 9.672 79° 51' 13.680 වික්‍රම ටයිල්
DGM(NWP 1)/ Wennappuwa/Bolawatta/2021-133/B 096	7° 17' 11.688 79° 53' 48.480 වැලි ඔවිට- මොරුක්කුලිය
DGM(NWP 1)/ Wennappuwa/Nattandiya/2021-134/N 182	7° 23' 55.068 79° 52' 41.880 එරබුදුගස් වන්න
DGM(NWP 1)/ Wennappuwa/ Nattandiya/2021-135/N 207	7° 24' 1.548 79° 51' 5.760 මාවිල
DGM(NWP 1)/ Wennappuwa/ Nattandiya/2021-136/N 404	7° 25' 38.064 79° 55' 44.760 කුඹුක්කහමුල්ල
DGM(NWP 1)/ Wennappuwa/ Nattandiya/2021-137/N 410	7° 22' 49.224 79° 54' 39.600 මීගනවෙල
DGM(NWP 1)/ Wennappuwa/ Nattandiya/2021-138/N 428	7° 27' 29.808 79° 54' 25.200 යටකලාන
DGM(NWP 1)/ Wennappuwa/ Nattandiya/2021-139/N 451	7° 26' 29.796 79° 55' 3.720 අයෝකපුර
DGM(NWP 1)/ Wennappuwa/ Nattandiya/2021-140/N 462	7° 26' 47.292 79° 57' 23.040 බිබ්ලාදෙණිය නව

**2. බෙදාහැරීම් අංශ 01, වයඹ පළාත II**  
සභාපති, අංශ ප්‍රසම්පාදන කමිටුව, බෙදාහැරීම් අංශ 01 නමින් ලියන ලද වයඹ පළාත II ට අදාළ ප්‍රාදේශීකයන් සඳහා සකස් කරන ලද යෝජනාපත් පහත ලිපිනයට ලබාදිය යුතු වේ.  
නියෝජ්‍ය සාමාන්‍යාධිකාරී (වයඹ පළාත) II කාර්යාලය  
ලං.වි.ම, නො:25, රජපිල්ල පාර, කුරුණෑගල  
දුරකථන අංක : 037-2065498/99 ෆැක්ස් : 037-2065497

ලං.වි.ම. ප්‍රාදේශීකය	කුරුණෑගල
ටෙන්ඩර්පත් මිලදී ගතහැකි ස්ථානය	ප්‍රධාන විදුලි ඉංජිනේරු කාර්යාලය (කුරුණෑගල) ලංකා විදුලි බල මණ්ඩලය, නුවර පාර, කුරුණෑගල. දුරකථන අංකය : 0372222449 ෆැක්ස් අංකය : 0372222192
වැඩිදුර විමසීම් කළයුතු ස්ථානය	ප්‍රධාන ඉංජිනේරු (කුරුණෑගල) ප්‍රධාන විදුලි ඉංජිනේරු කාර්යාලය (කුරුණෑගල), ලංකා විදුලිබල මණ්ඩලය, නුවර පාර, කුරුණෑගල දුරකථන අංකය : 0372222449 ෆැක්ස් අංකය : 0372222192
යෝජනා භාරගැනීමේ අවසාන දිනය හා වේලාව	2022 ජනවාරි මස 18 දින පෙ.ව. 10.00
ටෙන්ඩර් අංකය	බෙදාහැරීම් උපපොළේ GPS බණ්ඩ අංක
	Latitude (N) Longitude (E)
DGM (NWP-2)/Area (Kurunegala)/CSC (Mallawapitiya)/21/ M-085	7° 29' 7.980 80° 23' 35.160 මැහි ඇල්ල
DGM (NWP-2)/Area (Kurunegala)/CSC (Mallawapitiya)/22/ M-104	7° 25' 36.444 80° 28' 42.600 හාල්පන්කොටුව
DGM (NWP-2)/Area (Kurunegala)/CSC (Mallawapitiya)/23/ M-468	7° 22' 18.156 80° 25' 39.360 කුඹුමේරිය
DGM (NWP-2)/Area (Kurunegala)/CSC (Mallawapitiya)/24/ M-485	7° 32' 27.060 80° 22' 44.040 කුරුලියගම
DGM (NWP-2)/Area (Kurunegala)/CSC (Mallawapitiya)/25/M-535	7° 21' 15.444 80° 27' 30.240 හල්වහල
DGM (NWP-2)/Area (Kurunegala)/CSC (Gokarella)/26/ G-033	7° 42' 23.796 80° 29' 56.040 මඩහපොල
DGM (NWP-2)/Area (Kurunegala)/CSC (Gokarella)/27/ G-046	7° 33' 41.976 80° 28' 59.520 කිරිඳිගල්ල
DGM (NWP-2)/Area (Kurunegala)/CSC (Gokarella )/28/ G-061	7° 32' 20.868 80° 27' 54.360 නැඹිලිකුඹුර දෙතිලි අංග
DGM (NWP-2)/Area (Kurunegala)/CSC (Gokarella )/29/ G-404	7° 42' 34.884 80° 31' 44.400 මඩහපොල කන්ද - 2
DGM (NWP-2)/Area (Kurunegala)/CSC (Gokarella )/30/ G-407	7° 37' 40.728 80° 32' 58.560 කටියාව
DGM (NWP-2)/Area (Kurunegala)/CSC (Pothuhera )/31/ P-163	7° 27' 18.360 80° 22' 13.440 වෙහෙරබැද්ද
DGM (NWP-2)/Area (Kurunegala)/CSC (Pothuhera )/32/ P-170	7° 24' 15.840 80° 20' 55.320 කුරියම්පොල
DGM (NWP-2)/Area (Kurunegala)/CSC (Pothuhera )/33/ P-265	7° 25' 13.728 80° 18' 36.000 යටිහේන
DGM (NWP-2)/Area (Kurunegala)/CSC (Pothuhera )/34/ P-276	7° 25' 45.372 80° 24' 20.160 හදුරුක්කන්ද
DGM (NWP-2)/Area (Kurunegala)/CSC (Rideegama )/35/ R-004	7° 27' 20.592 80° 28' 54.120 කදියගම - ඇරියපොල
DGM (NWP-2)/Area (Kurunegala)/CSC (Rideegama )/36/ R-015	7° 30' 25.848 80° 27' 22.680 මීගස්තැන්න
DGM (NWP-2)/Area (Kurunegala)/CSC (Rideegama )/37/ R-036	7° 29' 56.544 80° 33' 18.360 පල්ලෙකන්ද
DGM (NWP-2)/Area (Kurunegala)/CSC (Rideegama )/38/ R-044	7° 26' 45.384 80° 30' 52.920 ගෝනිගොඩ
DGM (NWP-2)/Area (Kurunegala)/CSC (Rideegama )/39/ R-064	7° 31' 25.824 80° 33' 25.560 උදකහහේන
DGM (NWP-2)/Area (Kurunegala)/CSC (Rideegama )/40/ R-073	7° 30' 58.824 80° 28' 28.560 බොල්ලෑගල

**ගම්බර බලාගාරයක් - ගම්බර ව්‍යවසායකයෙක්  
හේමාව යටතේ  
සුරියබල බලාගාර 7000ක්!**



# දුහළුම ප්‍රතිලාභ සහතික කෙරෙන සුගඟේ සුරියබල ආයෝජනයට ඔබත් එක්වන්න

ලං.වි.ම. ප්‍රාදේශිකය	මහව		
වෙන්විසින් මිලදී ගත හැකි ස්ථානය	ප්‍රාදේශීය විදුලි ඉංජිනේරු කාර්යාලය (මහව), ලංකා විදුලිබල මණ්ඩලය, නො.200, මහව පාර, දළදාගම, මහව. දුරකථන අංකය:0372275388 ෆැක්ස් අංකය:0372275399		
වැඩිදුර විමසීම් කළ යුතු ස්ථානය	ප්‍රාදේශීය විදුලි ඉංජිනේරු කාර්යාලය (මහව), ලංකා විදුලිබල මණ්ඩලය, නො.200, මහව පාර, දළදාගම, මහව. දුරකථන අංකය:0372275388 ෆැක්ස් අංකය:0372275399		
යෝජනා භාරගැනීමේ අවසාන දිනය හා වේලාව	2022 ජනවාරි මස 18 දින පෙ.ව. 10.00		
වෙන්විසින් අංකය	බෙදාහැරීමේ උපපොළේ GPS මණ්ඩලය		ස්ථානයේ නම
	Latitude (N)	Longitude (E)	
DGM (NWP-2)/Area (Maho)/CSC (Maho) /21/ M-004	7° 51' 33.444	80° 24' 28.800	බෝගස්ගාය
DGM (NWP-2)/Area (Maho)/CSC (Maho) /22/ M-008	7° 48' 32.328	80° 12' 54.720	ඉපලෝගම
DGM (NWP-2)/Area (Maho)/CSC (Maho) /23/ M-025	7° 49' 57.288	80° 23' 3.120	ලියනගම (හානිගමුව)
DGM (NWP-2)/Area (Maho)/CSC (Maho) /24/ M-052	7° 48' 1.152	80° 21' 58.320	හත්පොකුණවත්ත
DGM (NWP-2)/Area (Maho)/CSC (Maho) /25/ M-085	7° 47' 43.224	80° 19' 23.520	නව කඩම්බාව
DGM (NWP-2)/Area (Maho)/CSC (Maho) /26/ M-092	7° 46' 45.372	80° 19' 51.600	සුන්නිසම
DGM (NWP-2)/Area (Maho)/CSC (Maho) /27/ M-195	7° 46' 32.592	80° 12' 9.000	මධුරගම
DGM (NWP-2)/Area (Maho)/CSC (Galgamuwa) /28/ G-005	7° 58' 35.112	80° 16' 59.520	දේවගිරිපුර
DGM (NWP-2)/Area (Maho)/CSC (Galgamuwa) /29/ G-006	7° 59' 3.156	80° 17' 32.640	ජූසේවාස්පුර
DGM (NWP-2)/Area (Maho)/CSC (Galgamuwa) /30/ G-050	8° 6' 45.396	80° 12' 7.200	ඉහළ ගිරිබාව
DGM (NWP-2)/Area (Maho)/CSC (Galgamuwa) /31/ G-052	8° 8' 11.544	80° 12' 26.280	රාජාගන - උප පොළ 1 (යාය 1)
DGM (NWP-2)/Area (Maho)/CSC (Galgamuwa) /32/ G-060	8° 10' 1.308	80° 8' 52.440	බිබේ උප පොළ 05
DGM (NWP-2)/Area (Maho)/CSC (Galgamuwa) /33/ G-176	8° 0' 52.560	80° 17' 24.360	නව සියඹලාව
DGM (NWP-2)/Area (Maho)/CSC (Galgamuwa) /34/ G-178	7° 56' 15.684	80° 20' 14.640	ගල්කඩවල - ඇහැටුව
DGM (NWP-2)/Area (Maho)/CSC (Galgamuwa) /35/ G-194	8° 6' 29.376	80° 7' 59.160	විරාවැව නව උප
DGM (NWP-2)/Area (Maho)/CSC (Nikaweratiya) /36/ N-040	7° 49' 45.588	80° 8' 16.080	මහගිරිල්ල
DGM (NWP-2)/Area (Maho)/CSC (Nikaweratiya) /37/ N-042	7° 50' 58.776	80° 10' 14.160	මීවැල්ලාව, පලගම්මිල්ලාව
DGM (NWP-2)/Area (Maho)/CSC (Nikaweratiya) /38/ N-043	7° 51' 22.860	80° 8' 35.160	මීවැල්ලාව
DGM (NWP-2)/Area (Maho)/CSC (Nikaweratiya) /39/ N-091	7° 52' 17.220	80° 6' 33.840	නුගන්නුරුව
DGM (NWP-2)/Area (Maho)/CSC (Nikaweratiya) /40/ N-100	7° 51' 46.332	80° 9' 9.000	ගල්කඩවල උප පොළ 1

ලං.වි.ම. ප්‍රාදේශිකය	නාරම්මල		
වෙන්විසින් මිලදී ගත හැකි ස්ථානය	ප්‍රාදේශීය විදුලි ඉංජිනේරු කාර්යාලය (නාරම්මල), ලංකා විදුලිබල මණ්ඩලය, නො.134/1, මීගමුව පාර, නාරම්මල. දුරකථන අංකය: 0372248065 ෆැක්ස් අංකය:0372248140		
වැඩිදුර විමසීම් කළ යුතු ස්ථානය	ප්‍රාදේශීය විදුලි ඉංජිනේරු කාර්යාලය (නාරම්මල), ලංකා විදුලිබල මණ්ඩලය, නො.134/1, මීගමුව පාර, නාරම්මල. දුරකථන අංකය:0372248065 ෆැක්ස් අංකය: 0372248140		
යෝජනා භාරගැනීමේ අවසාන දිනය හා වේලාව	2022 ජනවාරි මස 18 දින පෙ.ව. 10.00		
වෙන්විසින් අංකය	බෙදාහැරීමේ උපපොළේ GPS මණ්ඩලය		ස්ථානයේ නම
	Latitude (N)	Longitude (E)	
DGM (NWP-2)/Area (Narammala)/CSC (Narammala) /21/ N-023	7° 31' 21.396	80° 11' 15.360	කටුපොත පොකුණවල හන්දිය
DGM (NWP-2)/Area (Narammala)/CSC (Narammala) /22/ N-031	7° 26' 22.236	80° 10' 3.720	මැටිවලගෙදර
DGM (NWP-2)/Area (Narammala)/CSC (Narammala) /23/ N-034	7° 26' 33.648	80° 9' 3.240	කැබැල්ලාවල
DGM (NWP-2)/Area (Narammala)/CSC (Narammala) /24/ N-077	7° 29' 19.212	80° 14' 50.280	වීරබුගෙදර - කැන්දගොල්ල
DGM (NWP-2)/Area (Narammala)/CSC (Narammala) /25/ N-089	7° 25' 13.872	80° 16' 8.040	නාගනේ පන්සල
DGM (NWP-2)/Area (Narammala)/CSC (Narammala) /26/ N-099	7° 32' 27.456	80° 10' 45.120	වතුකාන ගෙලගිරි විහාරය
DGM (NWP-2)/Area (Narammala)/CSC (Narammala) /27/ N-112	7° 29' 16.872	80° 10' 25.320	අලඟිටියාව - ගාල්ලේගම
DGM (NWP-2)/Area (Narammala)/CSC (Alawwa) /28/ A-017	7° 19' 41.520	80° 11' 43.800	ගෙණ්ඩුවත්ත
DGM (NWP-2)/Area (Narammala)/CSC (Alawwa) /29/ A-032	7° 15' 59.364	80° 12' 23.400	කැන්දගේන
DGM (NWP-2)/Area (Narammala)/CSC (Alawwa) /30/ A-045	7° 20' 40.020	80° 14' 15.720	දිවුල්ගහකොටුව
DGM (NWP-2)/Area (Narammala)/CSC (Alawwa) /31/ A-051	7° 21' 41.940	80° 12' 58.680	වෙන්තෝරුව
DGM (NWP-2)/Area (Narammala)/CSC (Alawwa) /32/ A-071	7° 22' 34.248	80° 14' 18.600	උඩුමුල්ල
DGM (NWP-2)/Area (Narammala)/CSC (Alawwa) /33/ A-095	7° 20' 18.528	80° 17' 18.600	යෝගමුවකන්ද
DGM (NWP-2)/Area (Narammala)/CSC (Alawwa) /34/ A-106	7° 20' 36.132	80° 19' 18.840	ග්‍රීන් වුඩ් වත්ත - පොල්ගහවෙල
DGM (NWP-2)/Area (Narammala)/CSC (Alawwa) /35/ A-118	7° 22' 15.060	80° 17' 57.120	බරහැල්ලැගමුව
DGM (NWP-2)/Area (Narammala)/CSC (Giriulla) /36/ G-056	7° 24' 0.432	80° 7' 53.760	මුම්මන (වල්පොලමුල්ල)
DGM (NWP-2)/Area (Narammala)/CSC (Giriulla) /37/ G-061	7° 22' 34.032	80° 11' 22.200	පැලවත්ත
DGM (NWP-2)/Area (Narammala)/CSC (Giriulla) /38/ G-076	7° 24' 20.772	80° 10' 58.800	කපුගස් හන්දිය
DGM (NWP-2)/Area (Narammala)/CSC (Giriulla) /39/ G-176	7° 25' 27.336	80° 6' 11.880	වැවගම
DGM (NWP-2)/Area (Narammala)/CSC (Giriulla) /40/ G-189	7° 18' 18.828	80° 4' 32.880	බලවල පන්සල

ලං.වි.ම. ප්‍රාදේශිකය	වාරියපොල		
වෙන්විසින් මිලදී ගත හැකි ස්ථානය	ප්‍රධාන විදුලි ඉංජිනේරු කාර්යාලය (වාරියපොල) ලංකා විදුලිබල මණ්ඩලය, පුත්තලම් පාර, වාරියපොල. දුරකථන අංකය:0372267508 ෆැක්ස් අංකය:0372267403		
වැඩිදුර විමසීම් කළ යුතු ස්ථානය	ප්‍රධාන ඉංජිනේරු (වාරියපොල) ප්‍රධාන විදුලි ඉංජිනේරු කාර්යාලය (වාරියපොල), ලංකා විදුලිබල මණ්ඩලය, පුත්තලම් පාර, වාරියපොල දුරකථන අංකය: 0372267508 ෆැක්ස් අංකය: 0372267403		
යෝජනා භාරගැනීමේ අවසාන දිනය හා වේලාව	2022 ජනවාරි මස 18 දින පෙ.ව. 10.00		
වෙන්විසින් අංකය	බෙදාහැරීමේ උපපොළේ GPS මණ්ඩලය		ස්ථානයේ නම
	Latitude (N)	Longitude (E)	
DGM (NWP-2)/Area (Wariyapola)/CSC (Wariyapola) /21/ W-163	7° 34' 23.808	80° 13' 13.440	වදුරැස්සපිටිය
DGM (NWP-2)/Area (Wariyapola)/CSC (Wariyapola) /22/ W-160	7° 42' 43.020	80° 13' 25.680	ශක්තිගම
DGM (NWP-2)/Area (Wariyapola)/CSC (Wariyapola) /23/ W-158	7° 37' 7.176	80° 12' 20.880	රබාවැව හන්දිය
DGM (NWP-2)/Area (Wariyapola)/CSC (Wariyapola) /24/ W-128	7° 40' 39.324	80° 16' 22.800	තබරව
DGM (NWP-2)/Area (Wariyapola)/CSC (Wariyapola) /25/ W-113	7° 37' 5.664	80° 10' 10.200	මඩිගේ මිදියාල
DGM (NWP-2)/Area (Wariyapola)/CSC (Wariyapola) /26/ W-103	7° 35' 8.520	80° 10' 5.880	යහලේගෙදර
DGM (NWP-2)/Area (Wariyapola)/CSC (Wariyapola) /27/ W-098	7° 38' 55.716	80° 15' 54.360	කුරුණව
DGM (NWP-2)/Area (Wariyapola)/CSC (Wariyapola) /28/ W-093	7° 35' 54.096	80° 10' 9.480	පල්ලේගම පන්සල
DGM (NWP-2)/Area (Wariyapola)/CSC (Wariyapola) /29/ W-091	7° 38' 39.336	80° 9' 48.240	මැල්ලේගස්වැව
DGM (NWP-2)/Area (Wariyapola)/CSC (Wariyapola) /30/ W-089	7° 37' 32.700	80° 9' 14.760	වදුරැස්ස (නව)
DGM (NWP-2)/Area (Wariyapola)/CSC (Hiripitiya) /31/ H-115	7° 38' 11.760	80° 20' 47.400	මීබඩකොටුව
DGM (NWP-2)/Area (Wariyapola)/CSC (Hiripitiya) /32/ H-111	7° 34' 53.508	80° 21' 28.440	පහල වරද්දන
DGM (NWP-2)/Area (Wariyapola)/CSC (Hiripitiya) /33/ H-103	7° 42' 14.976	80° 24' 38.880	අකාවුදගම
DGM (NWP-2)/Area (Wariyapola)/CSC (Hiripitiya) /34/ H-097	7° 41' 24.468	80° 27' 25.200	නෙල්ලිය
DGM (NWP-2)/Area (Wariyapola)/CSC (Hiripitiya) /35/ H-090	7° 41' 14.172	80° 23' 58.920	ඉහළ වඩුවාව
DGM (NWP-2)/Area (Wariyapola)/CSC (Hiripitiya) /36/ H-089	7° 40' 34.104	80° 24' 27.720	දඩපලගමුව
DGM (NWP-2)/Area (Wariyapola)/CSC (Hiripitiya) /37/ H-082	7° 38' 41.568	80° 25' 24.240	ජාපාගම මැදලන්ද
DGM (NWP-2)/Area (Wariyapola)/CSC (Hiripitiya) /38/ H-073	7° 47' 14.532	80° 25' 17.760	බලගොල්ල
DGM (NWP-2)/Area (Wariyapola)/CSC (Hiripitiya) /39/ H-058	7° 41' 0.456	80° 22' 2.280	දීගම
DGM (NWP-2)/Area (Wariyapola)/CSC (Hiripitiya) /40/ H-056	7° 44' 6.468	80° 19' 48.720	දිගංකෝන්වැව නව

## දුහළුම ප්‍රතිලාභ සහතික කෙරෙන සුගඟේ සුරියබල ආයෝජනයට ඔබත් එක්වන්න



# දුහළුම ප්‍රතිලාභ සහතික කෙරෙන සුගඟේ සුරියබල ආයෝජනයට බඬු එක්වන්න

## 5. බෙදාහැරීම් අංශ 02, මධ්‍යම පළාත I

සභාපති, අංශ ප්‍රසම්පාදන කමිටුව, බෙදාහැරීම් අංශ 02 නමින් ලියන ලද මධ්‍යම පළාත I ට අදාළ ප්‍රාදේශීයයන් සඳහා සකස් කරන ලද යෝජනාපත් පහත ලිපිනයට ලබාදිය යුතු වේ.

නියෝජ්‍ය සාමාන්‍යාධිකාරී (මධ්‍යම පළාත I) කාර්යාලය

ලං.වි.ම, අංක:04, අස්ගිරියපාර, මහනුවර


දුරකථන අංක : 081-223400/081-2234324      ෆැක්ස් : 081-2225555

ලං.වි.ම. ප්‍රාදේශීයය	ඛණ්ඩ අංක		ස්ථානයේ නම
	Latitude (N)	Longitude (E)	
වෙන්වීම් පත් මිලදී ගත හැකි ස්ථාන	කාර්යාලීය ලිපිනය: නියෝජ්‍ය සාමාන්‍යාධිකාරී (මධ්‍යම පළාත) - 01, අංක. 04, අස්ගිරිය පාර, මහනුවර දුරකථන අංකය : 081-2234324 ෆැක්ස් අංකය : 081-2228603		
වැඩිදුර විමසීම් කළයුතු ස්ථානය	කාර්යාලීය ලිපිනය: නියෝජ්‍ය සාමාන්‍යාධිකාරී (මධ්‍යම පළාත) - 01, අංක. 04, අස්ගිරිය පාර, මහනුවර දුරකථන අංකය : 081-2234324 ෆැක්ස් අංකය : 081-2228603 ඊමේල් : eemmcp.dd2@ceb.lk		
යෝජනා භාර ගැනීමේ අවසාන දිනය හා වේලාව	2022 ජනවාරි මස 18 දින ප.ව. 02.00		
වෙන්වීම් අංකය	ඛණ්ඩ අංක		ස්ථානයේ නම
DGM(CP1)/Area(Dambulla)/CSC(Dambulla)/021/D085/Golden Temple	7.855291499	80.65036353	ගෝල්ඩන් ටෙම්පල්
DGM(CP1)/Area(Dambulla)/CSC(Dambulla)/022/D165/Kiriwalhinnagama Water Project	7.832266021	80.62103546	කිරිවැල්ලින්නගම ජල ව්‍යාපෘතිය
DGM(CP1)/Area(Dambulla)/CSC(Dambulla)/023/D190/Mookalanyaya	7.81559994	80.59400068	මූකලන්තයාය
DGM(CP1)/Area(Dambulla)/CSC(Dambulla)/024/D205/Malaviyagama	7.801807585	80.59200595	මලවියගම
DGM(CP1)/Area(Dambulla)/CSC(Dambulla)/025/D216/Makulgolla	7.780640563	80.60539081	මකුල්ගොල්ල
DGM(CP1)/Area(Dambulla)/CSC(Dambulla)/026/D270/Randeniya Ela Road (Palwehera -2)	7.904101215	80.66363819	රන්දේණිය ඇල පාර (පැල්වෙහෙර-2)
DGM(CP1)/Area(Dambulla)/CSC(Dambulla)/027/D345/Etawahena	7.925691163	80.67362187	ඇටවරහේන
DGM(CP1)/Area(Dambulla)/CSC(Dambulla)/028/D760/Rathmalgahaela - 2 (Kudagammanaya)	7.847430798	80.67191438	රන්මල්ගහඇල -2 (කුඩාගමමානය)
DGM(CP1)/Area(Dambulla)/CSC(Dambulla)/029/D768/Dambulla - Yapagama	7.842396915	80.6544335	දඹුල්ල-යාපාගම
DGM(CP1)/Area(Dambulla)/CSC(Dambulla)/030/D785/Kirigolla Wehenpitiya	7.803553151	80.65259756	කිරිගොල්ල-විහේන්පිටිය
DGM(CP1)/Area(Dambulla)/CSC(Dambulla)/031/D865/Kalundewa Aluthgama	7.812488046	80.7028928	කලුන්දුව-අලුත්ගම
DGM(CP1)/Area(Dambulla)/CSC(Dambulla)/032/D870/Kalundawa Paranagama Thibirigasyaya	7.81177438	80.71580022	කලුන්දුව-පරණගම, නිඹිරිගස්සාය
DGM(CP1)/Area(Dambulla)/CSC(Dambulla)/033/D876/Etabula (Agunawelpalassa New)	7.803081843	80.71103746	ඇතඹුල(අලුත්වෙල් පැලැස්ස නව)
DGM(CP1)/Area(Dambulla)/CSC(Naula)/034/N300/Pubbiliya	7.710064891	80.71225501	පුබ්බිලිය
DGM(CP1)/Area(Dambulla)/CSC(Naula)/035/N345/Kiriyoa	7.679293874	80.83431315	කිරිඔය
DGM(CP1)/Area(Dambulla)/CSC(Naula)/036/N349/Kandepitawala New Settelement	7.669633154	80.80832961	කන්දේපිටවල (නව ජනාවාසය)
DGM(CP1)/Area(Dambulla)/CSC(Naula)/037/N352/Thorapitiya - ii	7.647521727	80.81301131	තෝරපිටිය - ii
DGM(CP1)/Area(Dambulla)/CSC(Naula)/038/N357/Dasgiriya New	7.627568624	80.829829	දස්ගිරිය නව
DGM(CP1)/Area(Dambulla)/CSC(Naula)/039/N358/Guruluwela New	7.574811077	80.84925155	ගුරුලුවෙල - නව
DGM(CP1)/Area(Dambulla)/CSC(Naula)/040/N398/Murutholuwa Junction	7.721618016	80.64253637	මුරුතොලුව හන්දිය
DGM(CP1)/Area(Dambulla)/CSC(Naula)/041/N400/Niluka Bibila RE	7.732483843	80.64027954	නිලූක බිබිල -RE
DGM(CP1)/Area(Dambulla)/CSC(Naula)/042/N500/Embulambe	7.790528254	80.64107671	ඇමුල්අඹේ
DGM(CP1)/Area(Dambulla)/CSC(Naula)/043/N515/Wellamitiyawa Scheme - Dambulla	7.764393042	80.61868799	වැල්ලම්පියාව යෝජනාක්‍රමය -දඹුල්ල
DGM(CP1)/Area(Dambulla)/CSC(Naula)/044/N540/Kiralagolla	7.803126415	80.61506242	කිරලගොල්ල

ලං.වි.ම. ප්‍රාදේශීයය	ඛණ්ඩ අංක		ස්ථානයේ නම
	Latitude (N)	Longitude (E)	
වෙන්වීම් පත් මිලදී ගත හැකි ස්ථාන	කාර්යාලීය ලිපිනය: නියෝජ්‍ය සාමාන්‍යාධිකාරී (මධ්‍යම පළාත) - 01, අංක. 04, අස්ගිරිය පාර, මහනුවර දුරකථන අංකය : 081-2234324 ෆැක්ස් අංකය : 081-2228603		
වැඩිදුර විමසීම් කළයුතු ස්ථානය	කාර්යාලීය ලිපිනය: නියෝජ්‍ය සාමාන්‍යාධිකාරී (මධ්‍යම පළාත) - 01, අංක. 04, අස්ගිරිය පාර, මහනුවර දුරකථන අංකය : 081-2234324 ෆැක්ස් අංකය : 081-2228603 ඊමේල් : eemmcp.dd2@ceb.lk		
යෝජනා භාර ගැනීමේ අවසාන දිනය හා වේලාව	2022 ජනවාරි මස 19 දින ප.ව. 02.00		
වෙන්වීම් අංකය	ඛණ්ඩ අංක		ස්ථානයේ නම
DGM(CP1)/Area(Kundasale)/CSC(Dumbara)/021/D360/Aluambe Pilawala - ii	7.304090118	80.67933148	අලුඅඹේ පිළවෙල - ii
DGM(CP1)/Area(Kundasale)/CSC(Dumbara)/022/D381/Nikaketiya Stage - ii	7.299366809	80.71024191	නිකකැටිය පියවර - ii
DGM(CP1)/Area(Kundasale)/CSC(Dumbara)/023/D406/Naranpanawa Hospital Junction	7.343513202	80.73243774	නාරම්පනාව රෝහල් හන්දිය
DGM(CP1)/Area(Kundasale)/CSC(Dumbara)/024/D415/Natuwakele village	7.351849359	80.74214499	නටුවකැලේ ගම්මානය
DGM(CP1)/Area(Kundasale)/CSC(Dumbara)/025/D750/Jethawanarama Temple (Near CEB Quaters)	7.290884742	80.74061145	ජේතවනාරාම පන්සල (විදුලිබල මණ්ඩල නිල නිවාස අසල)
DGM(CP1)/Area(Kundasale)/CSC(Dumbara)/026/D780/T3 Ecol Degaganama - iii	7.290641333	80.73396044	T3 ඉකෝල් දිගනගම - iii
DGM(CP1)/Area(Kundasale)/CSC(Dumbara)/027/D785/T4 Drivers Quarters Degaganama	7.289810212	80.73464182	T4 රියදුරු නිල නිවාස - දිගනගම
DGM(CP1)/Area(Kundasale)/CSC(Dumbara)/028/D790/T5 Minor Employees RD.	7.290162291	80.73513166	T5 සුළු සේවක RD.
DGM(CP1)/Area(Kundasale)/CSC(Dumbara)/029/D800/T2 Mahaweli Office	7.294844744	80.73133272	T2 මහවැලි කාර්යාලය

ලං.වි.ම. ප්‍රාදේශීයය	ඛණ්ඩ අංක	ස්ථානයේ නම	
DGM(CP1)/Area(Kundasale)/CSC(Dumbara)/030/D815/Rathnayaka Rice Mill	7.294072953	80.72475298	රත්නායක භාල් මෝල
DGM(CP1)/Area(Kundasale)/CSC(Dumbara)/031/D830/Sampath Bank -	7.302037224	80.73574026	සම්පත් බැංකුව -
DGM(CP1)/Area(Kundasale)/CSC(Dumbara)/032/D890/Asian Finance	7.314794413	80.73601673	ඒෂියන් ෆිනෑන්ස්
DGM(CP1)/Area(Kundasale)/CSC(Karalliyadda)/033/K075/Ranmulla	7.30914094	80.78801347	රන්මුල්ල
DGM(CP1)/Area(Kundasale)/CSC(Karalliyadda)/034/K080/Iskolamudana	7.313871551	80.79370655	ඉස්කෝලමුදන
DGM(CP1)/Area(Kundasale)/CSC(Karalliyadda)/035/K086/Heel Oya Watagala Kotasa	7.325601895	80.80466931	හීල් ඔය වටගල කොටස
DGM(CP1)/Area(Kundasale)/CSC(Karalliyadda)/036/K090/Eaden Grove	7.312982946	80.8076544	ඒඩන් ග්‍රෝව්
DGM(CP1)/Area(Kundasale)/CSC(Karalliyadda)/037/K240/Pahurugolla bungalow	7.299394376	80.78153945	පහුරුගොල්ල බංගලාව
DGM(CP1)/Area(Kundasale)/CSC(Uda Dumbara)/038/U010/Dodam Golla	7.280405003	80.82690528	දොඩමගොල්ල
DGM(CP1)/Area(Kundasale)/CSC(Uda Dumbara)/039/U165/Kalalgamuwa	7.292584488	80.89899329	කලල්ගමුව
DGM(CP1)/Area(Kundasale)/CSC(Uda Dumbara)/040/U177/Madugalle New	7.259584159	80.88240402	මඩුගල්ල - නව
DGM(CP1)/Area(Kundasale)/CSC(Uda Dumbara)/041/U181/Kalawella	7.246480223	80.88741961	කලවැල්ල
DGM(CP1)/Area(Kundasale)/CSC(Hasalaka)/042/H510/Paragahamukalana	7.351240889	80.97942038	පරගමුකලාන
DGM(CP1)/Area(Kundasale)/CSC(Hasalaka)/043/H530/Batuwatta	7.315530965	80.97718389	බටුවත්ත
DGM(CP1)/Area(Kundasale)/CSC(Hasalaka)/044/H536/34 Galewaththa RE	7.306178742	80.98715889	34 ගල්වත්ත RE
DGM(CP1)/Area(Kundasale)/CSC(Hasalaka)/045/H575/Udayagala	7.25121465	80.99120852	උදයාගල

ලං.වි.ම. ප්‍රාදේශීයය	ඛණ්ඩ අංක	ස්ථානයේ නම	
වෙන්වීම් පත් මිලදී ගත හැකි ස්ථාන	කාර්යාලීය ලිපිනය: නියෝජ්‍ය සාමාන්‍යාධිකාරී (මධ්‍යම පළාත) - 01, අංක. 04, අස්ගිරිය පාර, මහනුවර දුරකථන අංකය : 081-2234324 ෆැක්ස් අංකය : 081-2228603		
වැඩිදුර විමසීම් කළයුතු ස්ථානය	කාර්යාලීය ලිපිනය: නියෝජ්‍ය සාමාන්‍යාධිකාරී (මධ්‍යම පළාත) - 01, අංක. 04, අස්ගිරිය පාර, මහනුවර දුරකථන අංකය : 081-2234324 ෆැක්ස් අංකය : 081-2228603 ඊමේල් : eemmcp.dd2@ceb.lk		
යෝජනා භාර ගැනීමේ අවසාන දිනය හා වේලාව	2022 ජනවාරි මස 18 දින ප.ව. 02.00		
වෙන්වීම් අංකය	ඛණ්ඩ අංක	ස්ථානයේ නම	
DGM(CP1)/Area(Galagedara)/CSC(Nugawela)/021/N045/Batuambe	7.332857055	80.59125075	බටුඅඹේ
DGM(CP1)/Area(Galagedara)/CSC(Nugawela)/022/N175/Kurundugolla	7.327706874	80.56691242	කුරුදුගොල්ල
DGM(CP1)/Area(Galagedara)/CSC(Nugawela)/023/N250/Udagama	7.301757438	80.58969728	උඩගම
DGM(CP1)/Area(Galagedara)/CSC(Nugawela)/024/N255/Mahatenna - 1	7.305230264	80.58390426	මහනැන්න - 1
DGM(CP1)/Area(Galagedara)/CSC(Poojapitiya)/025/P020/Pansalathenna Colony	7.551764557	80.59945837	පන්සල්නැන්නකොළඹය
DGM(CP1)/Area(Galagedara)/CSC(Poojapitiya)/026/P025/Rambukella	7.42772446	80.58399012	රඹුක්ඇල්ල
DGM(CP1)/Area(Galagedara)/CSC(Poojapitiya)/027/P150/Madadeniya	7.368794369	80.57334274	මඩදෙණිය
DGM(CP1)/Area(Galagedara)/CSC(Poojapitiya)/028/P155/Ehalagashinna ii	7.375079744	80.58994224	ඇහැලගස්හින්න ii
DGM(CP1)/Area(Galagedara)/CSC(Poojapitiya)/029/P160/Batagalla	7.365097099	80.58624087	බටගල්ල
DGM(CP1)/Area(Galagedara)/CSC(Poojapitiya)/030/P225/Owissa I	7.378517742	80.5994989	ඕවිස්ස - I
DGM(CP1)/Area(Galagedara)/CSC(Poojapitiya)/031/P230/Owissa ii (Near Booster W/P)	7.384733507	80.60077444	ඕවිස්ස - ii (බුස්ටර් අසල W/P)



**ලංකා විදුලි බල මණ්ඩලය,  
විදුලිය මිලදී ගැනීම සහතික කරන හිසා  
ආයෝජනය ගැන කිසි ඔයක්  
හිසාගන්න එන!**



6. බෙදාහැරීම් අංශ 02, මධ්‍යම පළාත II

සභාපති, අංශ ප්‍රසම්පාදන කමිටුව, බෙදාහැරීම් අංශ 02 නමින් ලියන ලද මධ්‍යම පළාත II ආදාය ප්‍රාදේශීයයන් සඳහා සකස් කරන ලද යෝජනාපත් ට පහත ලිපිනයට ලබාදිය යුතු වේ.

නියෝජ්‍ය සාමාන්‍යාධිකාරී (මධ්‍යම පළාත II) කාර්යාලය  
 ලං.වි.ම., දෙවන මහල, නො.431, කොළඹ පාර, පිළිමතලාව.  
 දුරකථනඅංක: 0812-085 600      ෆැක්ස්: 0812-085 700

ලං.වි.ම. ප්‍රාදේශීයය	මාවනැල්ල																																																																																			
ටෙන්ඩර් පත් මිලදී ගත හැකි ස්ථාන	ප්‍රධාන ඉංජිනේරු (වාණිජ මධ්‍යම පළාත02) ලං.වි.ම., පළමු මහල, නො.431, කොළඹ පාර, පිළිමතලාව. දුරකථනඅංකය:0814 949 160 ෆැක්ස් අංකය: 0812 085 666																																																																																			
වැඩිදුර විමසීම් කළයුතු ස්ථානය	ප්‍රාදේශීය විදුලි ඉංජිනේරු (මාවනැල්ල), ලං.වි.ම., අත්වාරම, මාවනැල්ල. දුරකථනඅංකය: 0354 928951 ෆැක්ස්අංකය: 0352 231928																																																																																			
යෝජනා භාර ගැනීමේ අවසාන දිනය හා වේලාව	2022 ජනවාරි මස 18 දින පෙ.ව. 10.00																																																																																			
ටෙන්ඩර් අංකය	බෙදාහැරීම් උපපොලේ GPS බණ්ඩ අංක <table border="1"> <thead> <tr> <th>Latitude (N)</th> <th>Longitude (E)</th> <th>ස්ථානයේ නම</th> </tr> </thead> <tbody> <tr><td>DGM(CP2)/Area(Mawanella)/CSC(Mawanella)/001/M002-Mederigama</td><td>80.76928333</td><td>7.406383333</td><td>මෙඩේරිගම</td></tr> <tr><td>DGM(CP2)/Area(Mawanella)/CSC(Mawanella)/002/M005-Manikkawa</td><td>80.46443333</td><td>7.237366667</td><td>මානික්කාව</td></tr> <tr><td>DGM(CP2)/Area(Mawanella)/CSC(Mawanella)/003/M054-Mahantegama</td><td>80.82568333</td><td>7.39155</td><td>මහන්තේගම</td></tr> <tr><td>DGM(CP2)/Area(Mawanella)/CSC(Mawanella)/004/M070-Heenatipona</td><td>80.49903333</td><td>7.235216667</td><td>හීනටිපොන</td></tr> <tr><td>DGM(CP2)/Area(Mawanella)/CSC(Mawanella)/005/M115-Kondenya</td><td>80.42948333</td><td>7.26475</td><td>කෝන්දෙණිය</td></tr> <tr><td>DGM(CP2)/Area(Mawanella)/CSC(Mawanella)/006/M124-Ilukgoda-ii(New)</td><td>80.42178333</td><td>7.27465</td><td>ඉලුක්ගොඩ - ii (නව)</td></tr> <tr><td>DGM(CP2)/Area(Mawanella)/CSC(Mawanella)/007/M140-Ambulugala</td><td>80.41138333</td><td>7.235583333</td><td>අම්බුලුගල</td></tr> <tr><td>DGM(CP2)/Area(Mawanella)/CSC(Mawanella)/008/M175-Waragoda</td><td>80.4004</td><td>7.2564</td><td>වරාගොඩ</td></tr> <tr><td>DGM(CP2)/Area(Mawanella)/CSC(Mawanella)/009/M190-Kiwulpane</td><td>80.4041</td><td>7.2723</td><td>කිවුල්පන</td></tr> <tr><td>DGM(CP2)/Area(Mawanella)/CSC(Mawanella)/010/M199-Muruthawela</td><td>80.41586667</td><td>7.265466667</td><td>මුරුතුවෙල</td></tr> <tr><td>DGM(CP2)/Area(Mawanella)/CSC(Mawanella)/011/M245-Danagama ILV</td><td>80.44275</td><td>7.262016667</td><td>දනගම අයි.එල්.වී</td></tr> <tr><td>DGM(CP2)/Area(Mawanella)/CSC(Dippitiya)/012/D001-Attapitiya</td><td>80.45893333</td><td>7.213066667</td><td>අට්ටාපිටිය</td></tr> <tr><td>DGM(CP2)/Area(Mawanella)/CSC(Dippitiya)/013/D002-Thalgamuwa Village</td><td>80.47148333</td><td>7.210716667</td><td>තල්ගමුව ගම</td></tr> <tr><td>DGM(CP2)/Area(Mawanella)/CSC(Hemmathgama)/014/H006-RDA Project - Camp Site</td><td>80.47786667</td><td>7.2152</td><td>RDA ව්‍යාපෘතිය - කඳවුරු අඩවිය</td></tr> <tr><td>DGM(CP2)/Area(Mawanella)/CSC(Hemmathgama)/015/H020-Balawathgama Paranagama</td><td>80.49423333</td><td>7.2065</td><td>බලවත්ගම පරණගම</td></tr> <tr><td>DGM(CP2)/Area(Mawanella)/CSC(Hemmathgama)/016/H025-Ashokapura Lamaniwasyaya</td><td>80.50996667</td><td>7.19175</td><td>අශෝකපුර ලමානිවාසය</td></tr> <tr><td>DGM(CP2)/Area(Mawanella)/CSC(Hemmathgama)/017/H030-Ambadeniya Kooragala</td><td>80.4791</td><td>7.193516667</td><td>අඹදෙණිය කුරගල</td></tr> <tr><td>DGM(CP2)/Area(Mawanella)/CSC(Hemmathgama)/018/H036-RDA Project - Mixed Pump</td><td>80.49736667</td><td>7.192816667</td><td>RDA ව්‍යාපෘතිය - මිශ්‍ර පොම්පය</td></tr> <tr><td>DGM(CP2)/Area(Mawanella)/CSC(Hemmathgama)/019/H065-Kehelpannala</td><td>80.51726667</td><td>7.171666667</td><td>කෙහෙල්පන්නල</td></tr> <tr><td>DGM(CP2)/Area(Mawanella)/CSC(Hemmathgama)/020/H067-Ambalawa - Balathgama</td><td>80.83153333</td><td>7.328066667</td><td>අම්බලාව - බලත්ගම</td></tr> </tbody> </table>	Latitude (N)	Longitude (E)	ස්ථානයේ නම	DGM(CP2)/Area(Mawanella)/CSC(Mawanella)/001/M002-Mederigama	80.76928333	7.406383333	මෙඩේරිගම	DGM(CP2)/Area(Mawanella)/CSC(Mawanella)/002/M005-Manikkawa	80.46443333	7.237366667	මානික්කාව	DGM(CP2)/Area(Mawanella)/CSC(Mawanella)/003/M054-Mahantegama	80.82568333	7.39155	මහන්තේගම	DGM(CP2)/Area(Mawanella)/CSC(Mawanella)/004/M070-Heenatipona	80.49903333	7.235216667	හීනටිපොන	DGM(CP2)/Area(Mawanella)/CSC(Mawanella)/005/M115-Kondenya	80.42948333	7.26475	කෝන්දෙණිය	DGM(CP2)/Area(Mawanella)/CSC(Mawanella)/006/M124-Ilukgoda-ii(New)	80.42178333	7.27465	ඉලුක්ගොඩ - ii (නව)	DGM(CP2)/Area(Mawanella)/CSC(Mawanella)/007/M140-Ambulugala	80.41138333	7.235583333	අම්බුලුගල	DGM(CP2)/Area(Mawanella)/CSC(Mawanella)/008/M175-Waragoda	80.4004	7.2564	වරාගොඩ	DGM(CP2)/Area(Mawanella)/CSC(Mawanella)/009/M190-Kiwulpane	80.4041	7.2723	කිවුල්පන	DGM(CP2)/Area(Mawanella)/CSC(Mawanella)/010/M199-Muruthawela	80.41586667	7.265466667	මුරුතුවෙල	DGM(CP2)/Area(Mawanella)/CSC(Mawanella)/011/M245-Danagama ILV	80.44275	7.262016667	දනගම අයි.එල්.වී	DGM(CP2)/Area(Mawanella)/CSC(Dippitiya)/012/D001-Attapitiya	80.45893333	7.213066667	අට්ටාපිටිය	DGM(CP2)/Area(Mawanella)/CSC(Dippitiya)/013/D002-Thalgamuwa Village	80.47148333	7.210716667	තල්ගමුව ගම	DGM(CP2)/Area(Mawanella)/CSC(Hemmathgama)/014/H006-RDA Project - Camp Site	80.47786667	7.2152	RDA ව්‍යාපෘතිය - කඳවුරු අඩවිය	DGM(CP2)/Area(Mawanella)/CSC(Hemmathgama)/015/H020-Balawathgama Paranagama	80.49423333	7.2065	බලවත්ගම පරණගම	DGM(CP2)/Area(Mawanella)/CSC(Hemmathgama)/016/H025-Ashokapura Lamaniwasyaya	80.50996667	7.19175	අශෝකපුර ලමානිවාසය	DGM(CP2)/Area(Mawanella)/CSC(Hemmathgama)/017/H030-Ambadeniya Kooragala	80.4791	7.193516667	අඹදෙණිය කුරගල	DGM(CP2)/Area(Mawanella)/CSC(Hemmathgama)/018/H036-RDA Project - Mixed Pump	80.49736667	7.192816667	RDA ව්‍යාපෘතිය - මිශ්‍ර පොම්පය	DGM(CP2)/Area(Mawanella)/CSC(Hemmathgama)/019/H065-Kehelpannala	80.51726667	7.171666667	කෙහෙල්පන්නල	DGM(CP2)/Area(Mawanella)/CSC(Hemmathgama)/020/H067-Ambalawa - Balathgama	80.83153333	7.328066667	අම්බලාව - බලත්ගම
Latitude (N)	Longitude (E)	ස්ථානයේ නම																																																																																		
DGM(CP2)/Area(Mawanella)/CSC(Mawanella)/001/M002-Mederigama	80.76928333	7.406383333	මෙඩේරිගම																																																																																	
DGM(CP2)/Area(Mawanella)/CSC(Mawanella)/002/M005-Manikkawa	80.46443333	7.237366667	මානික්කාව																																																																																	
DGM(CP2)/Area(Mawanella)/CSC(Mawanella)/003/M054-Mahantegama	80.82568333	7.39155	මහන්තේගම																																																																																	
DGM(CP2)/Area(Mawanella)/CSC(Mawanella)/004/M070-Heenatipona	80.49903333	7.235216667	හීනටිපොන																																																																																	
DGM(CP2)/Area(Mawanella)/CSC(Mawanella)/005/M115-Kondenya	80.42948333	7.26475	කෝන්දෙණිය																																																																																	
DGM(CP2)/Area(Mawanella)/CSC(Mawanella)/006/M124-Ilukgoda-ii(New)	80.42178333	7.27465	ඉලුක්ගොඩ - ii (නව)																																																																																	
DGM(CP2)/Area(Mawanella)/CSC(Mawanella)/007/M140-Ambulugala	80.41138333	7.235583333	අම්බුලුගල																																																																																	
DGM(CP2)/Area(Mawanella)/CSC(Mawanella)/008/M175-Waragoda	80.4004	7.2564	වරාගොඩ																																																																																	
DGM(CP2)/Area(Mawanella)/CSC(Mawanella)/009/M190-Kiwulpane	80.4041	7.2723	කිවුල්පන																																																																																	
DGM(CP2)/Area(Mawanella)/CSC(Mawanella)/010/M199-Muruthawela	80.41586667	7.265466667	මුරුතුවෙල																																																																																	
DGM(CP2)/Area(Mawanella)/CSC(Mawanella)/011/M245-Danagama ILV	80.44275	7.262016667	දනගම අයි.එල්.වී																																																																																	
DGM(CP2)/Area(Mawanella)/CSC(Dippitiya)/012/D001-Attapitiya	80.45893333	7.213066667	අට්ටාපිටිය																																																																																	
DGM(CP2)/Area(Mawanella)/CSC(Dippitiya)/013/D002-Thalgamuwa Village	80.47148333	7.210716667	තල්ගමුව ගම																																																																																	
DGM(CP2)/Area(Mawanella)/CSC(Hemmathgama)/014/H006-RDA Project - Camp Site	80.47786667	7.2152	RDA ව්‍යාපෘතිය - කඳවුරු අඩවිය																																																																																	
DGM(CP2)/Area(Mawanella)/CSC(Hemmathgama)/015/H020-Balawathgama Paranagama	80.49423333	7.2065	බලවත්ගම පරණගම																																																																																	
DGM(CP2)/Area(Mawanella)/CSC(Hemmathgama)/016/H025-Ashokapura Lamaniwasyaya	80.50996667	7.19175	අශෝකපුර ලමානිවාසය																																																																																	
DGM(CP2)/Area(Mawanella)/CSC(Hemmathgama)/017/H030-Ambadeniya Kooragala	80.4791	7.193516667	අඹදෙණිය කුරගල																																																																																	
DGM(CP2)/Area(Mawanella)/CSC(Hemmathgama)/018/H036-RDA Project - Mixed Pump	80.49736667	7.192816667	RDA ව්‍යාපෘතිය - මිශ්‍ර පොම්පය																																																																																	
DGM(CP2)/Area(Mawanella)/CSC(Hemmathgama)/019/H065-Kehelpannala	80.51726667	7.171666667	කෙහෙල්පන්නල																																																																																	
DGM(CP2)/Area(Mawanella)/CSC(Hemmathgama)/020/H067-Ambalawa - Balathgama	80.83153333	7.328066667	අම්බලාව - බලත්ගම																																																																																	

ලං.වි.ම. ප්‍රාදේශීයය	පේරාදෙණිය																											
ටෙන්ඩර් පත් මිලදී ගත හැකි ස්ථාන	ප්‍රධාන ඉංජිනේරු (වාණිජ මධ්‍යම පළාත02) ලං.වි.ම., පළමු මහල, නො.431, කොළඹ පාර, පිළිමතලාව. දුරකථනඅංකය : 0814 949 160 ෆැක්ස්අංකය : 0812 085 666																											
වැඩිදුර විමසීම් කළයුතු ස්ථානය	ප්‍රධානඉංජිනේරු (පේරාදෙණිය) ලං.වි.ම., ගල්වලපාර, ඊරියගම, පේරාදෙණිය. දුරකථනඅංකය: 0812 384 444 ෆැක්ස්අංකය: 0812 387 355																											
යෝජනා භාර ගැනීමේ අවසාන දිනය හා වේලාව	2022 ජනවාරි මස 19 දින පෙ.ව. 10.00																											
ටෙන්ඩර් අංකය	බෙදාහැරීම් උපපොලේ GPS බණ්ඩ අංක <table border="1"> <thead> <tr> <th>Latitude (N)</th> <th>Longitude (E)</th> <th>ස්ථානයේ නම.</th> </tr> </thead> <tbody> <tr><td>DGM(CP2)/Area(Peradeniya)/CSC(Eriyagama)/001/B055-Ranabima</td><td>80.59640696</td><td>7.28062457</td><td>රණබිම</td></tr> <tr><td>DGM(CP2)/Area(Peradeniya)/CSC(Eriyagama)/002/B037-Dialog Tower Aitel - Dehideniya</td><td>80.58136</td><td>7.282831</td><td>ඩයලොග් ටවර් අයිටෙල් - දෙහිදෙණිය</td></tr> <tr><td>DGM(CP2)/Area(Peradeniya)/CSC(Eriyagama)/003/B040-Sooriyagoda</td><td>80.57156998</td><td>7.279487651</td><td>සූරියගොඩ</td></tr> <tr><td>DGM(CP2)/Area(Peradeniya)/CSC(Eriyagama)/004/B029-Ranawana Village</td><td>80.56416841</td><td>7.271670785</td><td>රණවන ගම්මානය</td></tr> <tr><td>DGM(CP2)/Area(Peradeniya)/CSC(Yatinuwara)/005/A008-Nelligala Temple Mount</td><td>80.559577</td><td>7.30511</td><td>නෙල්ලිගල පන්සල කන්ද</td></tr> <tr><td>DGM(CP2)/Area(Peradeniya)/CSC(Yatinuwara)/006/A009-Kurugama Kandewatta Janapadaya</td><td>80.549638</td><td>7.306835</td><td>කුරුගම කන්දේවත්ත ජනපදය</td></tr> </tbody> </table>	Latitude (N)	Longitude (E)	ස්ථානයේ නම.	DGM(CP2)/Area(Peradeniya)/CSC(Eriyagama)/001/B055-Ranabima	80.59640696	7.28062457	රණබිම	DGM(CP2)/Area(Peradeniya)/CSC(Eriyagama)/002/B037-Dialog Tower Aitel - Dehideniya	80.58136	7.282831	ඩයලොග් ටවර් අයිටෙල් - දෙහිදෙණිය	DGM(CP2)/Area(Peradeniya)/CSC(Eriyagama)/003/B040-Sooriyagoda	80.57156998	7.279487651	සූරියගොඩ	DGM(CP2)/Area(Peradeniya)/CSC(Eriyagama)/004/B029-Ranawana Village	80.56416841	7.271670785	රණවන ගම්මානය	DGM(CP2)/Area(Peradeniya)/CSC(Yatinuwara)/005/A008-Nelligala Temple Mount	80.559577	7.30511	නෙල්ලිගල පන්සල කන්ද	DGM(CP2)/Area(Peradeniya)/CSC(Yatinuwara)/006/A009-Kurugama Kandewatta Janapadaya	80.549638	7.306835	කුරුගම කන්දේවත්ත ජනපදය
Latitude (N)	Longitude (E)	ස්ථානයේ නම.																										
DGM(CP2)/Area(Peradeniya)/CSC(Eriyagama)/001/B055-Ranabima	80.59640696	7.28062457	රණබිම																									
DGM(CP2)/Area(Peradeniya)/CSC(Eriyagama)/002/B037-Dialog Tower Aitel - Dehideniya	80.58136	7.282831	ඩයලොග් ටවර් අයිටෙල් - දෙහිදෙණිය																									
DGM(CP2)/Area(Peradeniya)/CSC(Eriyagama)/003/B040-Sooriyagoda	80.57156998	7.279487651	සූරියගොඩ																									
DGM(CP2)/Area(Peradeniya)/CSC(Eriyagama)/004/B029-Ranawana Village	80.56416841	7.271670785	රණවන ගම්මානය																									
DGM(CP2)/Area(Peradeniya)/CSC(Yatinuwara)/005/A008-Nelligala Temple Mount	80.559577	7.30511	නෙල්ලිගල පන්සල කන්ද																									
DGM(CP2)/Area(Peradeniya)/CSC(Yatinuwara)/006/A009-Kurugama Kandewatta Janapadaya	80.549638	7.306835	කුරුගම කන්දේවත්ත ජනපදය																									

DGM(CP2)/Area(Peradeniya)/CSC(Yatinuwara)/007/A010-Ihala Kobbekaduwa	80.55161189	7.314348661	ඉහළ කොබ්බෑකඩුව
DGM(CP2)/Area(Peradeniya)/CSC(Yatinuwara)/008/A012-Wewatenna (Wathurakumbura)	80.54004943	7.299734564	වැවතැන්න (වතුරකුඹුර)
DGM(CP2)/Area(Peradeniya)/CSC(Yatinuwara)/009/A013-Dodanwela - Wewatenna	80.53512032	7.305062166	දොඩන්වෙල - වැවතැන්න
DGM(CP2)/Area(Peradeniya)/CSC(Yatinuwara)/010/A020-Sunilagama	80.56254763	7.316213043	සුනිලගම
DGM(CP2)/Area(Peradeniya)/CSC(Yatinuwara)/011/A030-Yahalathanna	80.57108888	7.314794262	යහලතැන්න
DGM(CP2)/Area(Peradeniya)/CSC(Yatinuwara)/012/A040-Poththapitiya	80.49101117	7.291522646	පොත්තපිටිය
DGM(CP2)/Area(Peradeniya)/CSC(Yatinuwara)/013/A042-Ihala Alagalla	80.48534735	7.29150186	ඉහළ අලගල්ල
DGM(CP2)/Area(Peradeniya)/CSC(Yatinuwara)/014/A043-Peakwatta	80.47699766	7.302095401	පික්වත්ත
DGM(CP2)/Area(Peradeniya)/CSC(Yatinuwara)/015/A049-Menikdiwela - Thismada	80.505339	7.3091	මැණිකිදිවෙල - තිස්මඩ
DGM(CP2)/Area(Peradeniya)/CSC(Yatinuwara)/016/A140-Danture	80.53201423	7.281937597	දන්තුරේ
DGM(CP2)/Area(Peradeniya)/CSC(Yatinuwara)/017/A149-Giragama Malgammanna	80.558735	7.27503	ගිරාගම මල්ගමමන - පැපොලග
DGM(CP2)/Area(Peradeniya)/CSC(Yatinuwara)/018/A250-Balungala	80.51466201	7.247934282	බැලුන්ගල
DGM(CP2)/Area(Peradeniya)/CSC(Yatinuwara)/019/A256-Balana	80.48784344	7.271334891	බලන
DGM(CP2)/Area(Peradeniya)/CSC(Yatinuwara)/020/A351-Kahambe	80.55110442	7.255787838	කහඹේ

7. බෙදාහැරීම් අංශ 02, නැගෙනහිර පළාත

සභාපති, අංශ ප්‍රසම්පාදන කමිටුව, බෙදාහැරීම් අංශ 02 නමින් ලියන ලද නැගෙනහිර පළාතට ආදාය ප්‍රාදේශීයයන් සඳහා සකස් කරන ලද යෝජනාපත් පහත ලිපිනයට ලබාදිය යුතු වේ.

නියෝජ්‍ය සාමාන්‍යාධිකාරී (නැගෙනහිරපළාත) කාර්යාලය  
 ලං.වි.ම., නිලාවැලිපාර, උප්පුවෙලි, ත්‍රිකුණාමලය  
 දුරකථනඅංක : 026-2222666      ෆැක්ස් : 026-2222158

ලං.වි.ම. ප්‍රාදේශීයය	අම්පාර																																											
ටෙන්ඩර් පත් මිලදී ගත හැකි ස්ථාන	ප්‍රාදේශීය ප්‍රධාන විදුලි ඉංජිනේරු කාර්යාලය ලංකා විදුලිබල මණ්ඩලය ඩී.එස්. සේනානායක විදිය අම්පාර දුරකථන අංකය: 063-2222387 / 0632224110 ෆැක්ස් අංකය: 063-2222078																																											
වැඩිදුර විමසීම් කළයුතු ස්ථානය	ප්‍රධාන විදුලි ඉංජිනේරු (අම්පාර) ප්‍රාදේශීය ප්‍රධාන විදුලි ඉංජිනේරු කාර්යාලය ලංකා විදුලිබල මණ්ඩලය ඩී.එස්. සේනානායක විදිය අම්පාර දුරකථන අංකය: 063-2222387 / 0632224110 ෆැක්ස් අංකය: 063-2222078																																											
යෝජනා භාර ගැනීමේ අවසාන දිනය හා වේලාව	2022 ජනවාරි මස 18 දින පෙ.ව. 10.00																																											
ටෙන්ඩර් අංකය	බෙදාහැරීම් උපපොලේ GPS බණ්ඩ අංක <table border="1"> <thead> <tr> <th>Latitude (N)</th> <th>Longitude (E)</th> <th>ස්ථානයේ නම</th> </tr> </thead> <tbody> <tr><td>DGM(East)/Area(Ampara)/CSC(Inginiyagala)/001/EAC069</td><td>7°13'16.19</td><td>81°35'15.99</td><td>කරණ</td></tr> <tr><td>DGM(East)/Area(Ampara)/CSC(Inginiyagala)/002/EAC011</td><td>7°12'33.90</td><td>81°34'39.84</td><td>පහළලන්ද</td></tr> <tr><td>DGM(East)/Area(Ampara)/CSC(Inginiyagala)/003/EAC151</td><td>7°10'55.70</td><td>81°34'0.91</td><td>මීගහපල්ලම</td></tr> <tr><td>DGM(East)/Area(Ampara)/CSC(Inginiyagala)/004/EAC029</td><td>7°15'19.28</td><td>81°37'31.61</td><td>කොටවෙහෙර</td></tr> <tr><td>DGM(East)/Area(Ampara)/CSC(Inginiyagala)/005/EAC061</td><td>7°11'55.39</td><td>81°36'6.92</td><td>නෙල්ලිකැලේ</td></tr> <tr><td>DGM(East)/Area(Ampara)/CSC(Inginiyagala)/006/EAC066</td><td>6°54'11.95</td><td>81°32'29.68</td><td>මඩුගම</td></tr> <tr><td>DGM(East)/Area(Ampara)/CSC(Uhana)/007/EAI001</td><td>7°24'1.34</td><td>81°38'14.21</td><td>ජනපදය 29 පැරණි - වෙල් කඩේ</td></tr> <tr><td>DGM(East)/Area(Ampara)/CSC(Uhana)/008/EAI007</td><td>7°21'28.02</td><td>81°38'42.80</td><td>පාලම් කඳවුර පහන (දමින් එස්)</td></tr> <tr><td>DGM(East)/Area(Ampara)/CSC(Uhana)/009/EAI011</td><td>7°22'13.66</td><td>81°37'35.39</td><td>ජනපදය 24</td></tr> <tr><td>DGM(East)/Area(Ampara)/CSC(Uhana)/010/EAI012</td><td>7°23'36.64</td><td>81°36'34.14</td><td>වළගම්පුර පාසල 1</td></tr> </tbody> </table>	Latitude (N)	Longitude (E)	ස්ථානයේ නම	DGM(East)/Area(Ampara)/CSC(Inginiyagala)/001/EAC069	7°13'16.19	81°35'15.99	කරණ	DGM(East)/Area(Ampara)/CSC(Inginiyagala)/002/EAC011	7°12'33.90	81°34'39.84	පහළලන්ද	DGM(East)/Area(Ampara)/CSC(Inginiyagala)/003/EAC151	7°10'55.70	81°34'0.91	මීගහපල්ලම	DGM(East)/Area(Ampara)/CSC(Inginiyagala)/004/EAC029	7°15'19.28	81°37'31.61	කොටවෙහෙර	DGM(East)/Area(Ampara)/CSC(Inginiyagala)/005/EAC061	7°11'55.39	81°36'6.92	නෙල්ලිකැලේ	DGM(East)/Area(Ampara)/CSC(Inginiyagala)/006/EAC066	6°54'11.95	81°32'29.68	මඩුගම	DGM(East)/Area(Ampara)/CSC(Uhana)/007/EAI001	7°24'1.34	81°38'14.21	ජනපදය 29 පැරණි - වෙල් කඩේ	DGM(East)/Area(Ampara)/CSC(Uhana)/008/EAI007	7°21'28.02	81°38'42.80	පාලම් කඳවුර පහන (දමින් එස්)	DGM(East)/Area(Ampara)/CSC(Uhana)/009/EAI011	7°22'13.66	81°37'35.39	ජනපදය 24	DGM(East)/Area(Ampara)/CSC(Uhana)/010/EAI012	7°23'36.64	81°36'34.14	වළගම්පුර පාසල 1
Latitude (N)	Longitude (E)	ස්ථානයේ නම																																										
DGM(East)/Area(Ampara)/CSC(Inginiyagala)/001/EAC069	7°13'16.19	81°35'15.99	කරණ																																									
DGM(East)/Area(Ampara)/CSC(Inginiyagala)/002/EAC011	7°12'33.90	81°34'39.84	පහළලන්ද																																									
DGM(East)/Area(Ampara)/CSC(Inginiyagala)/003/EAC151	7°10'55.70	81°34'0.91	මීගහපල්ලම																																									
DGM(East)/Area(Ampara)/CSC(Inginiyagala)/004/EAC029	7°15'19.28	81°37'31.61	කොටවෙහෙර																																									
DGM(East)/Area(Ampara)/CSC(Inginiyagala)/005/EAC061	7°11'55.39	81°36'6.92	නෙල්ලිකැලේ																																									
DGM(East)/Area(Ampara)/CSC(Inginiyagala)/006/EAC066	6°54'11.95	81°32'29.68	මඩුගම																																									
DGM(East)/Area(Ampara)/CSC(Uhana)/007/EAI001	7°24'1.34	81°38'14.21	ජනපදය 29 පැරණි - වෙල් කඩේ																																									
DGM(East)/Area(Ampara)/CSC(Uhana)/008/EAI007	7°21'28.02	81°38'42.80	පාලම් කඳවුර පහන (දමින් එස්)																																									
DGM(East)/Area(Ampara)/CSC(Uhana)/009/EAI011	7°22'13.66	81°37'35.39	ජනපදය 24																																									
DGM(East)/Area(Ampara)/CSC(Uhana)/010/EAI012	7°23'36.64	81°36'34.14	වළගම්පුර පාසල 1																																									

**මුළු අවුරුද්ද පුරාම හිරු එළිය ලැබෙන අපේ රටට කියාපු ආයෝජනය!**





# දුහළුම ප්‍රතිලාභ සහතික කෙරෙන සුගඟේ සුරියබල ආයෝජනයට බඬු එක්වන්න


DGM(East)/Area(Ampara)/CSC(Uhana)/011/EAI013	7°24'18.07	81°37'20.73	ජනපදය 28 හන්දිය
DGM(East)/Area(Ampara)/CSC(Uhana)/012/EAI014	7°25'15.40	81°37'38.78	ජනපදය 30 - I (ගම)
DGM(East)/Area(Ampara)/CSC(Uhana)/013/EAI015	7°25'33.15	81°38'11.19	ජනපදය 30 - II (පාසල)
DGM(East)/Area(Ampara)/CSC(Mahaoya)/014/EAG003	7°28'57.94	81°18'29.69	හරස්ගල පන්සල පාර
DGM(East)/Area(Ampara)/CSC(Mahaoya)/015/EAG008	7°24'38.47	81°15'41.68	සරණගම
DGM(East)/Area(Ampara)/CSC(Mahaoya)/016/EAG018	7°29'8.80	81°22'49.90	පොල්ලේබැද්ද
DGM(East)/Area(Ampara)/CSC(Mahaoya)/017/EAG024	7°30'36.32	81°22'29.62	නිල්ලබ
DGM(East)/Area(Ampara)/CSC(Mahaoya)/018/EAG028	7°32'6.83	81°20'50.33	වැව උඩහ
DGM(East)/Area(Ampara)/CSC(Mahaoya)/019/EAG029	7°34'16.49	81°21'4.46	උනුවතුර බුබුල විරන්තලාව
DGM(East)/Area(Ampara)/CSC(Mahaoya)/020/EAG035	7°29'5.28	81°15'39.32	ඇල්තන්නා

ලං.වි.ම. ප්‍රාදේශීකය	මධකලයුව		
වෛද්‍ය ජන මිලදී ගත හැකි ස්ථානය	ප්‍රාදේශීය ප්‍රධාන විදුලි ඉංජිනේරු කාර්යාලය, ලංකා විදුලිබල මණ්ඩලය, සරවනාපාර,කල්ලැයි, මධකලයුව. දුරකථන අංකය: 065-2224439 ෆැක්ස් අංකය: 065-2222939		
වැඩිදුර විමසීම කළයුතු ස්ථානය	ප්‍රාදේශීය ප්‍රධාන විදුලි ඉංජිනේරු (මධකලයුව) ප්‍රාදේශීය ප්‍රධාන විදුලි ඉංජිනේරු කාර්යාලය, ලංකා විදුලිබල මණ්ඩලය, සරවනාපාර,කල්ලැයි, මධකලයුව. දුරකථන අංකය: 065-2224439 ෆැක්ස් අංකය: 065-2222939		
යෝජනා භාර ගැනීමේ අවසාන දිනය හා වේලාව	2022 ජනවාරි මස 18 දින පෙ.ව. 10.00		
වෛද්‍ය ජන අංකය	බෙදාහැරීම උපපොලේ GPS ඛණ්ඩ අංක	ස්ථානයේ නම.	
	Latitude (N)	Longitude (E)	
DGM(East)/Area(Batticaloa)/CSC(Kaluwanchikudy)/001/EBL008	7°28'41.91	81°45'24.90	මණ්ඩුර් පාලමුනේ
DGM(East)/Area(Batticaloa)/CSC(Kaluwanchikudy)/002/EBL027	7°30'1.41	81°48'21.65	ඔත්තංවිමඩම
DGM(East)/Area(Batticaloa)/CSC(Kaluwanchikudy)/003/EBL038	7°35'10.78	81°46'58.12	කුරුකල්මඩම
DGM(East)/Area(Batticaloa)/CSC(Kaluwanchikudy)/004/EBL019	7°32'12.42	81°42'21.83	කුම්පන්කේනි
DGM(East)/Area(Batticaloa)/CSC(Kaluwanchikudy)/005/EBL020	7°34'43.27	81°45'2.15	අම්පලන්තුරේ
DGM(East)/Area(Batticaloa)/CSC(Kaluwanchikudy)/006/EBL063	7°31'47.29	81°41'4.10	තික්කඩෙයි
DGM(East)/Area(Batticaloa)/CSC(Kaluwanchikudy)/007/EBL072	7°35'12.00	81°43'20.18	නාවටකාඩු, වල්කට්ටම
DGM(East)/Area(Batticaloa)/CSC(Kaluwanchikudy)/008/EBL095	7°33'52.68	81°42'26.27	කව්වෙතයි
DGM(East)/Area(Batticaloa)/CSC(Kaluwanchikudy)/009/EBL098	7°32'36.14	81°41'25.21	තරුණ ගොවිපල කුඹන්කරිනි
DGM(East)/Area(Batticaloa)/CSC(Kaluwanchikudy)/010/EBL102	7°37'59.94	81°42'25.04	මුනයිකාඩු ඇතුල් පාර
DGM(East)/Area(Batticaloa)/CSC(Kaluwanchikudy)/011/EBL103	7°28'35.27	81°41'22.36	අලියාර් වෙඩිබායි
DGM(East)/Area(Batticaloa)/CSC(Kaluwanchikudy)/012/EBL106	7°33'32.65	81°40'42.68	මාවඩිමුන්මාරි I
DGM(East)/Area(Batticaloa)/CSC(Kaluwanchikudy)/013/EBL114	7°31'39.03	81°38'34.38	කව්වෙතාඩිනිව
DGM(East)/Area(Batticaloa)/CSC(Kaluwanchikudy)/014/EBL121	7°32'17.65	81°47'33.49	වෙරළ පාර, කල්තාවලයි
DGM(East)/Area(Batticaloa)/CSC(BattiTown)/015/EBT113	7°41'35.18	81°43'16.88	නාවටකාඩු සුසාන භූමිය
DGM(East)/Area(Batticaloa)/CSC(BattiTown)/016/EBT093	7°44'48.62	81°40'30.94	තිරායිමඩු A1
DGM(East)/Area(Batticaloa)/CSC(BattiTown)/017/EBT126	7°45'27.11	81°40'1.61	තිරායිමඩු(G)
DGM(East)/Area(Batticaloa)/CSC(Kattankudy)/018/EBK055	7°38'46.31	81°45'2.60	වෙඩුවර්කුඩිඊ ප්‍රේම
DGM(East)/Area(Batticaloa)/CSC(Kattankudy)/019/EBK048	7°39'26.04	81°44'44.52	ජල මණ්ඩලය - පාලමුනේ
DGM(East)/Area(Batticaloa)/CSC(Kattankudy)/020/EBK016	7°39'46.22	81°45'3.93	පාලමුනේ

ලං.වි.ම. ප්‍රාදේශීකය	ත්‍රිකුණාමලය		
වෛද්‍ය ජන මිලදී ගත හැකි ස්ථානය	ප්‍රාදේශීය ප්‍රධාන ඉංජිනේරු කාර්යාලය ලංකා විදුලිබල මණ්ඩලය ලවිලේන් ත්‍රිකුණාමලය දුරකථන අංකය: 026-2222301 ෆැක්ස් අංකය: 026-2220060		
වැඩිදුර විමසීම කළයුතු ස්ථානය	ප්‍රාදේශීය ප්‍රධාන විදුලි ඉංජිනේරු ප්‍රාදේශීය ප්‍රධාන ඉංජිනේරු කාර්යාලය ලංකා විදුලිබල මණ්ඩලය ලවිලේන් ත්‍රිකුණාමලය දුරකථන අංකය: 026-2222301 ෆැක්ස් අංකය :026-2220060		
යෝජනා භාර ගැනීමේ අවසාන දිනය හා වේලාව	2022 ජනවාරි මස 19 දින පෙ.ව. 10.00		
වෛද්‍ය ජන අංකය	බෙදාහැරීම උපපොලේ GPS ඛණ්ඩ අංක	ස්ථානයේ නම.	
	Latitude (N)	Longitude (E)	
DGM(East)/Area(Trincomalee)/CSC(Kanthale)/001/ETB094	8°28'28.10	81° 3'41.53	ගල්මැටියාව වැව
DGM(East)/Area(Trincomalee)/CSC(Kanthale)/002/ETB095	8°18'36.99	80°59'41.48	කල්ගස්වැව අග්බෝපුර කන්නලේ

DGM(East)/Area(Trincomalee)/CSC(Kanthale)/003/ETB096	8°18'56.04	81° 0'23.72	රජවැව පන්සල පාර
DGM(East)/Area(Trincomalee)/CSC(Muthur)/004/ETC112	8°26'50.54	81°14'52.47	උප්පුකම්මඩු, නැවත පදිංචි කිරීමේ සංවර්ධන සමිතිය
DGM(East)/Area(Trincomalee)/CSC(Kinniya)/005/ETE038	8°27'28.91	81° 9'22.44	නාඩුඹිතු
DGM(East)/Area(Trincomalee)/CSC(Kinniya)/006/ETE039	8°27'9.03	81° 9'57.82	සින්න මහමුර්
DGM(East)/Area(Trincomalee)/CSC(Kinniya)/007/ETE044	8°28'2.99	81° 8'31.87	සුරංගල් සුනාමි නිවාස යෝජනා ක්‍රමය
DGM(East)/Area(Trincomalee)/CSC(Kinniya)/008/ETE069	8°27'40.03	81°12'50.60	උප්පාරු
DGM(East)/Area(Trincomalee)/CSC(Kinniya)/009/ETE072	8°28'40.22	81° 9'27.73	විල්වෙලි
			ගම්මානය
DGM(East)/Area(Trincomalee)/CSC(Kinniya)/010/ETE083	8°29'33.91	81° 6'14.03	පුදුකුඩිඉරුප්පු
DGM(East)/Area(Trincomalee)/CSC(Muthur)/011/ETC029	8°23'3.56	81°16'17.04	මල්ලිගයිනිව
DGM(East)/Area(Trincomalee)/CSC(Muthur)/012/ETC030	8°23'35.57	81°16'26.45	පේරුවෙලි
DGM(East)/Area(Trincomalee)/CSC(Muthur)/013/ETC062	8°26'3.76	81°15'19.53	ඝරිතගර්
DGM(East)/Area(Trincomalee)/CSC(Muthur)/014/ETC082	8°25'26.86	81°15'57.32	ජබල් නගර්
DGM(East)/Area(Trincomalee)/CSC(Muthur)/015/ETC100	8°27'25.38	81°20'47.22	ඉලක්කන්දයි
DGM(East)/Area(Trincomalee)/CSC(Serunuwara)/016/ETF004	8°20'36.81	81°18'47.11	සේරුවිල බලොක් සී
DGM(East)/Area(Trincomalee)/CSC(Serunuwara)/017/ETF008	8°20'20.73	81°17'30.08	තංග නගර්
DGM(East)/Area(Trincomalee)/CSC(Serunuwara)/018/ETF020	8°18'42.97	81°16'23.25	සෝමපුර II
DGM(East)/Area(Trincomalee)/CSC(Serunuwara)/019/ETF022	8°18'45.39	81°22'14.15	කරුකාමුනෙයි
DGM(East)/Area(Trincomalee)/CSC(Serunuwara)/020/ETF024	8°17'36.90	81°19'3.27	සෝමාවනි පාර

ලං.වි.ම. ප්‍රාදේශීකය	වාලවවෙන		
වෛද්‍ය ජන මිලදී ගත හැකි ස්ථානය	ප්‍රාදේශීය විදුලි ඉංජිනේරු කාර්යාලය (වාලවවෙන) ලංකා විදුලිබල මණ්ඩලය ත්‍රිකුණාමලය පාර, කරුවක්කෙහි, වාලවවෙන දුරකථන අංකය: 065225882 ෆැක්ස්අංකය: 0652258881		
වැඩිදුර විමසීම කළයුතු ස්ථානය	ප්‍රාදේශීය විදුලි ඉංජිනේරු කාර්යාලය (වාලවවෙන) ලංකා විදුලිබල මණ්ඩලය ත්‍රිකුණාමලය පාර, කරුවක්කෙහි, වාලවවෙන දුරකථන අංකය: 065225882 ෆැක්ස්අංකය: 0652258881		
යෝජනා භාර ගැනීමේ අවසාන දිනය හා වේලාව	2022 ජනවාරි මස 19 දින පෙ.ව. 10.00		
වෛද්‍ය ජන අංකය	බෙදාහැරීම උපපොලේ GPS ඛණ්ඩ අංක	ස්ථානයේ නම.	
	Latitude (N)	Longitude (E)	
DGM(East)/Area(Valaichchenai)/CSC(Vaharai)/001/EBH002	7°58'42.53	81°31'15.42	කායන්කර්නි
DGM(East)/Area(Valaichchenai)/CSC(Vaharai)/002/EBH006	8° 8'3.92	81°26'8.60	වහරේ II (රෝහල)
DGM(East)/Area(Valaichchenai)/CSC(Vaharai)/003/EBH010	8°11'52.13	81°24'34.67	පල්වෙනයි
DGM(East)/Area(Valaichchenai)/CSC(Vaharai)/004/EBH011	8°12'49.21	81°24'20.92	කකිරවැලි (ප්‍රධාන මාර්ගය) අයි



**ලංකා විදුලි බල මණ්ඩලය,  
විදුලිය මිලදී ගැනීම සහතික  
කරන නිසා ආයෝජනය  
ගැන කිසි බයක්  
නියාගන්න එපා!**



ඉහළම ප්‍රතිලාභ සහතික කෙරෙන  
සුගඟේ සුරියබල ආයෝජනයට  
බඬු එක්වන්න

ගම්මානය	දිගුකම	පළල	වර්ගඵලය
DGM(East)/Area(Trincomalee)/CSC(Kinniya)/010/ETE083	8°29'33.91	81° 6'14.03	පුදුකුඩිඉරුපු
DGM(East)/Area(Trincomalee)/CSC(Muthur)/011/ETC029	8°23'3.56	81°16'17.04	මල්ලිගයිකිව
DGM(East)/Area(Trincomalee)/CSC(Muthur)/012/ETC030	8°23'35.57	81°16'26.45	පේරුවෙලි
DGM(East)/Area(Trincomalee)/CSC(Muthur)/013/ETC062	8°26'3.76	81°15'19.53	සරිනගර්
DGM(East)/Area(Trincomalee)/CSC(Muthur)/014/ETC082	8°25'26.86	81°15'57.32	ජබල් නගර්
DGM(East)/Area(Trincomalee)/CSC(Muthur)/015/ETC100	8°27'25.38	81°20'47.22	ඉලක්කන්දයි
DGM(East)/Area(Trincomalee)/CSC(Serunuwara)/016/ETF004	8°20'36.81	81°18'47.11	සේරුවිල බලොක් යි
DGM(East)/Area(Trincomalee)/CSC(Serunuwara)/017/ETF008	8°20'20.73	81°17'30.08	තංග නගර්
DGM(East)/Area(Trincomalee)/CSC(Serunuwara)/018/ETF020	8°18'42.97	81°16'23.25	සෝමපුර II
DGM(East)/Area(Trincomalee)/CSC(Serunuwara)/019/ETF022	8°18'45.39	81°22'14.15	කරුකාමුනෙයි
DGM(East)/Area(Trincomalee)/CSC(Serunuwara)/020/ETF024	8°17'36.90	81°19'3.27	සෝමාවනි පාර

ලං.වි.ම. ප්‍රාදේශිකය	ව්‍යාප්තිය																																																																																			
වෙන්නිර් පත් මිලදී ගත හැකි ස්ථාන	ප්‍රාදේශීය විදුලි ඉංජිනේරු කාර්යාලය (ව්‍යාප්තිය) ලංකා විදුලිබල මණ්ඩලය ත්‍රිකුණාමලය පාර, කරුවක්කෙහි, ව්‍යාප්තිය දුරකථන අංකය: 065225882 ෆැක්ස් අංකය: 0652258881																																																																																			
වැඩිදුර විමසීම කළයුතු ස්ථානය	ප්‍රාදේශීය විදුලි ඉංජිනේරු කාර්යාලය (ව්‍යාප්තිය) ලංකා විදුලිබල මණ්ඩලය ත්‍රිකුණාමලය පාර, කරුවක්කෙහි, ව්‍යාප්තිය දුරකථන අංකය: 065225882 ෆැක්ස් අංකය: 0652258881																																																																																			
යෝජනා භාර ගැනීමේ අවසාන දිනය හා වේලාව	2022 ජනවාරි මස 19 දින පෙ.ව. 10.00																																																																																			
වෙන්නිර් අංකය	බෙදාහැරීම උපපොලේ GPS ඛණ්ඩ අංක																																																																																			
	<table border="1"> <thead> <tr> <th>Latitude (N)</th> <th>Longitude (E)</th> <th>ස්ථානයේ නම</th> </tr> </thead> <tbody> <tr> <td>DGM(East)/Area(Valaichchenai)/CSC(Vaharai)/001/EBH002</td> <td>7°58'42.53</td> <td>81°31'15.42</td> <td>කායන්කර්නි</td> </tr> <tr> <td>DGM(East)/Area(Valaichchenai)/CSC(Vaharai)/002/EBH006</td> <td>8° 8'3.92</td> <td>81°26'8.60</td> <td>වහරේ II (රෝහල)</td> </tr> <tr> <td>DGM(East)/Area(Valaichchenai)/CSC(Vaharai)/003/EBH010</td> <td>8°11'52.13</td> <td>81°24'34.67</td> <td>පල්වෙනයි</td> </tr> <tr> <td>DGM(East)/Area(Valaichchenai)/CSC(Vaharai)/004/EBH011</td> <td>8°12'49.21</td> <td>81°24'20.92</td> <td>කනිරවැලි (ප්‍රධාන මාර්ගය) අයි</td> </tr> <tr> <td>DGM(East)/Area(Valaichchenai)/CSC(Vaharai)/005/EBH021</td> <td>8°11'1.28</td> <td>81°24'38.03</td> <td>අම්මාන් නන්වෙලි</td> </tr> <tr> <td>DGM(East)/Area(Valaichchenai)/CSC(Valaichchenai)/006/EBV 079</td> <td>7°56'7.84</td> <td>81°32'4.87</td> <td>නායිවන්තිව</td> </tr> <tr> <td>DGM(East)/Area(Valaichchenai)/CSC(Valaichchenai)/007/EBV 024</td> <td>7°54'8.97</td> <td>81°31'54.42</td> <td>කරුවන්කේනි</td> </tr> <tr> <td>DGM(East)/Area(Valaichchenai)/CSC(Valaichchenai)/008/EBV 028</td> <td>7°54'0.28</td> <td>81°31'23.57</td> <td>මාන්වේලේ II රෝහල පාර</td> </tr> <tr> <td>DGM(East)/Area(Valaichchenai)/CSC(Valaichchenai)/009/EBV 111</td> <td>7°53'6.86</td> <td>81°31'35.72</td> <td>කින්නයාඩි II</td> </tr> <tr> <td>DGM(East)/Area(Valaichchenai)/CSC(Valaichchenai)/010/EBV 225</td> <td>7°53'32.05</td> <td>81°32'26.36</td> <td>ජාතික යොවුන් සේනාංකය, 18 වන සැතපුම් කුඹුරුමෝලි</td> </tr> <tr> <td>DGM(East)/Area(Valaichchenai)/CSC(Kiran)/011/EBR010</td> <td>7°51'47.80"</td> <td>81°31'48.89</td> <td>කිරන් හමුදාව</td> </tr> <tr> <td>DGM(East)/Area(Valaichchenai)/CSC(Kiran)/012/EBR013</td> <td>7°51'47.80</td> <td>81°30'24.76</td> <td>පුලිපයින්තකල්</td> </tr> <tr> <td>DGM(East)/Area(Valaichchenai)/CSC(Kiran)/013/EBR022</td> <td>7°51'39.65</td> <td>81°32'56.74</td> <td>කොරකාලිමඩු</td> </tr> <tr> <td>DGM(East)/Area(Valaichchenai)/CSC(Kiran)/014/EBR030</td> <td>7°50'26.23</td> <td>81°32'0.79</td> <td>තිකිලිවෙද්දයි</td> </tr> <tr> <td>DGM(East)/Area(Valaichchenai)/CSC(Kiran)/015/EBR031</td> <td>7°48'18.35</td> <td>81°27'27.45</td> <td>පෙරියවන්කුවන් I</td> </tr> <tr> <td>DGM(East)/Area(Valaichchenai)/CSC(Eravur)/016/EBB052</td> <td>7°40'34.54</td> <td>81°34'11.86</td> <td>ආයතියමලෙයි ගම්මානය</td> </tr> <tr> <td>DGM(East)/Area(Valaichchenai)/CSC(Eravur)/017/EBB053</td> <td>7°40'22.61</td> <td>81°30'16.81</td> <td>රාජපුරම්</td> </tr> <tr> <td>DGM(East)/Area(Valaichchenai)/CSC(Eravur)/018/EBB061</td> <td>7°45'30.46</td> <td>81°38'58.82</td> <td>යේසුස් සෙවන ගම්මානය</td> </tr> <tr> <td>DGM(East)/Area(Valaichchenai)/CSC(Eravur)/019/EBB064</td> <td>7°46'15.76</td> <td>81°34'31.27</td> <td>කොඩුවමඩු</td> </tr> <tr> <td>DGM(East)/Area(Valaichchenai)/CSC(Eravur)/020/EBB085</td> <td>7°43'56.64</td> <td>81°32'26.08</td> <td>පාලර්සේනයි</td> </tr> </tbody> </table>	Latitude (N)	Longitude (E)	ස්ථානයේ නම	DGM(East)/Area(Valaichchenai)/CSC(Vaharai)/001/EBH002	7°58'42.53	81°31'15.42	කායන්කර්නි	DGM(East)/Area(Valaichchenai)/CSC(Vaharai)/002/EBH006	8° 8'3.92	81°26'8.60	වහරේ II (රෝහල)	DGM(East)/Area(Valaichchenai)/CSC(Vaharai)/003/EBH010	8°11'52.13	81°24'34.67	පල්වෙනයි	DGM(East)/Area(Valaichchenai)/CSC(Vaharai)/004/EBH011	8°12'49.21	81°24'20.92	කනිරවැලි (ප්‍රධාන මාර්ගය) අයි	DGM(East)/Area(Valaichchenai)/CSC(Vaharai)/005/EBH021	8°11'1.28	81°24'38.03	අම්මාන් නන්වෙලි	DGM(East)/Area(Valaichchenai)/CSC(Valaichchenai)/006/EBV 079	7°56'7.84	81°32'4.87	නායිවන්තිව	DGM(East)/Area(Valaichchenai)/CSC(Valaichchenai)/007/EBV 024	7°54'8.97	81°31'54.42	කරුවන්කේනි	DGM(East)/Area(Valaichchenai)/CSC(Valaichchenai)/008/EBV 028	7°54'0.28	81°31'23.57	මාන්වේලේ II රෝහල පාර	DGM(East)/Area(Valaichchenai)/CSC(Valaichchenai)/009/EBV 111	7°53'6.86	81°31'35.72	කින්නයාඩි II	DGM(East)/Area(Valaichchenai)/CSC(Valaichchenai)/010/EBV 225	7°53'32.05	81°32'26.36	ජාතික යොවුන් සේනාංකය, 18 වන සැතපුම් කුඹුරුමෝලි	DGM(East)/Area(Valaichchenai)/CSC(Kiran)/011/EBR010	7°51'47.80"	81°31'48.89	කිරන් හමුදාව	DGM(East)/Area(Valaichchenai)/CSC(Kiran)/012/EBR013	7°51'47.80	81°30'24.76	පුලිපයින්තකල්	DGM(East)/Area(Valaichchenai)/CSC(Kiran)/013/EBR022	7°51'39.65	81°32'56.74	කොරකාලිමඩු	DGM(East)/Area(Valaichchenai)/CSC(Kiran)/014/EBR030	7°50'26.23	81°32'0.79	තිකිලිවෙද්දයි	DGM(East)/Area(Valaichchenai)/CSC(Kiran)/015/EBR031	7°48'18.35	81°27'27.45	පෙරියවන්කුවන් I	DGM(East)/Area(Valaichchenai)/CSC(Eravur)/016/EBB052	7°40'34.54	81°34'11.86	ආයතියමලෙයි ගම්මානය	DGM(East)/Area(Valaichchenai)/CSC(Eravur)/017/EBB053	7°40'22.61	81°30'16.81	රාජපුරම්	DGM(East)/Area(Valaichchenai)/CSC(Eravur)/018/EBB061	7°45'30.46	81°38'58.82	යේසුස් සෙවන ගම්මානය	DGM(East)/Area(Valaichchenai)/CSC(Eravur)/019/EBB064	7°46'15.76	81°34'31.27	කොඩුවමඩු	DGM(East)/Area(Valaichchenai)/CSC(Eravur)/020/EBB085	7°43'56.64	81°32'26.08	පාලර්සේනයි
Latitude (N)	Longitude (E)	ස්ථානයේ නම																																																																																		
DGM(East)/Area(Valaichchenai)/CSC(Vaharai)/001/EBH002	7°58'42.53	81°31'15.42	කායන්කර්නි																																																																																	
DGM(East)/Area(Valaichchenai)/CSC(Vaharai)/002/EBH006	8° 8'3.92	81°26'8.60	වහරේ II (රෝහල)																																																																																	
DGM(East)/Area(Valaichchenai)/CSC(Vaharai)/003/EBH010	8°11'52.13	81°24'34.67	පල්වෙනයි																																																																																	
DGM(East)/Area(Valaichchenai)/CSC(Vaharai)/004/EBH011	8°12'49.21	81°24'20.92	කනිරවැලි (ප්‍රධාන මාර්ගය) අයි																																																																																	
DGM(East)/Area(Valaichchenai)/CSC(Vaharai)/005/EBH021	8°11'1.28	81°24'38.03	අම්මාන් නන්වෙලි																																																																																	
DGM(East)/Area(Valaichchenai)/CSC(Valaichchenai)/006/EBV 079	7°56'7.84	81°32'4.87	නායිවන්තිව																																																																																	
DGM(East)/Area(Valaichchenai)/CSC(Valaichchenai)/007/EBV 024	7°54'8.97	81°31'54.42	කරුවන්කේනි																																																																																	
DGM(East)/Area(Valaichchenai)/CSC(Valaichchenai)/008/EBV 028	7°54'0.28	81°31'23.57	මාන්වේලේ II රෝහල පාර																																																																																	
DGM(East)/Area(Valaichchenai)/CSC(Valaichchenai)/009/EBV 111	7°53'6.86	81°31'35.72	කින්නයාඩි II																																																																																	
DGM(East)/Area(Valaichchenai)/CSC(Valaichchenai)/010/EBV 225	7°53'32.05	81°32'26.36	ජාතික යොවුන් සේනාංකය, 18 වන සැතපුම් කුඹුරුමෝලි																																																																																	
DGM(East)/Area(Valaichchenai)/CSC(Kiran)/011/EBR010	7°51'47.80"	81°31'48.89	කිරන් හමුදාව																																																																																	
DGM(East)/Area(Valaichchenai)/CSC(Kiran)/012/EBR013	7°51'47.80	81°30'24.76	පුලිපයින්තකල්																																																																																	
DGM(East)/Area(Valaichchenai)/CSC(Kiran)/013/EBR022	7°51'39.65	81°32'56.74	කොරකාලිමඩු																																																																																	
DGM(East)/Area(Valaichchenai)/CSC(Kiran)/014/EBR030	7°50'26.23	81°32'0.79	තිකිලිවෙද්දයි																																																																																	
DGM(East)/Area(Valaichchenai)/CSC(Kiran)/015/EBR031	7°48'18.35	81°27'27.45	පෙරියවන්කුවන් I																																																																																	
DGM(East)/Area(Valaichchenai)/CSC(Eravur)/016/EBB052	7°40'34.54	81°34'11.86	ආයතියමලෙයි ගම්මානය																																																																																	
DGM(East)/Area(Valaichchenai)/CSC(Eravur)/017/EBB053	7°40'22.61	81°30'16.81	රාජපුරම්																																																																																	
DGM(East)/Area(Valaichchenai)/CSC(Eravur)/018/EBB061	7°45'30.46	81°38'58.82	යේසුස් සෙවන ගම්මානය																																																																																	
DGM(East)/Area(Valaichchenai)/CSC(Eravur)/019/EBB064	7°46'15.76	81°34'31.27	කොඩුවමඩු																																																																																	
DGM(East)/Area(Valaichchenai)/CSC(Eravur)/020/EBB085	7°43'56.64	81°32'26.08	පාලර්සේනයි																																																																																	

**8. බෙදාහැරීම අංශ 02, බස්නාහිර පළාත උතුර**  
සභාපති, අංශ ප්‍රසම්පාදන කමිටුව, බෙදාහැරීම අංශ 02 නමින් ලියන ලද බස්නාහිර පළාත උතුරට අදාළ ප්‍රාදේශිකයන් සඳහා සකස් කරන ලද යෝජනාපත් පහත ලිපිනයට ලබාදිය යුතු වේ.  
නියෝජ්‍ය සාමාන්‍යාධිකාරී (බස්නාහිර පළාත උතුර) කාර්යාලය  
ලං.වි.ම. අංක:280, නුවරපාර කිරිඳිවෙල  
දුරකථන අංක : 0112-912797 ෆැක්ස් : 0112-910100

ලං.වි.ම. ප්‍රාදේශිකය	වේදිකාව		ස්ථානයේ නම
වෙන්නිර් පත් මිලදී ගත හැකි ස්ථාන	නි.සා.(බපඋ) කාර්යාලය, අංක. 280, නුවරපාර, කිරිඳිවෙල. දුරකථන අංකය: 011 2911071/2 ෆැක්ස් අංකය: 011 2910100		
වැඩිදුර විමසීම කළයුතු ස්ථානය	ප්‍රධාන ඉංජිනේරු (වැණිප්) කාර්යාලය ලිපිනය: නි.සා.(බපඋ) කාර්යාලය, අංක. 280, නුවර පාර, කිරිඳිවෙල. දුරකථන අංකය: 011 2911071/2 ෆැක්ස් අංකය: 011 2910100		
යෝජනා භාර ගැනීමේ අවසාන දිනය හා වේලාව	2022 ජනවාරි මස 18 දින පෙ.ව. 10.00		
වෙන්නිර් අංකය	බෙදාහැරීම උපපොලේ GPS ඛණ්ඩ අංක	Latitude (N)	Longitude (E)
DGM(WPN)/Vey/Pasyala/41/R 093		7° 13'38.24	80° 7'19.31
DGM(WPN)/Vey/Veyangoda/42/V 106		7° 8'43.37	80° 3'41.07
DGM(WPN)/Vey/Pasyala/43/R 012		7° 10'5.13	80° 7'27.77
DGM(WPN)/Vey/Pasyala/44/R 013		7° 10'22.77	80° 8'21.71
DGM(WPN)/Vey/Pasyala/45/R 014		7° 10'23.05	80° 7'46.11
DGM(WPN)/Vey/Pasyala/46/R 020		7° 10'51.65	80° 8'41.50
DGM(WPN)/Vey/Pasyala/47/R 030		7° 12'1.99	80° 9'49.36
DGM(WPN)/Vey/Pasyala/48/R 032		7° 12'8.90	80° 8'37.04
DGM(WPN)/Vey/Pasyala/49/R 034		7° 13'10.26	80° 9'36.11
DGM(WPN)/Vey/Pasyala/50/R 041		7° 8'32.56	80° 8'41.27
DGM(WPN)/Vey/Pasyala/51/R 045		7° 8'30.96	7° 9'25.02
DGM(WPN)/Vey/Pasyala/52/R 024		7° 11'6.72	80° 9'0.30
DGM(WPN)/Vey/Veyangoda/53/V 011		7° 9'12.22	80° 0'22.41
DGM(WPN)/Vey/Veyangoda/54/V 131		7° 11'0.60	80° 0'54.79
DGM(WPN)/Vey/Pasyala/55/R 051		7° 11'11.03	80° 6'41.28
DGM(WPN)/Vey/Pasyala/56/R 061		7° 12'39.15	80° 6'38.40
DGM(WPN)/Vey/Pasyala/57/R 063		7° 13'29.64	80° 6'58.15
DGM(WPN)/Vey/Veyangoda/58/V 040		7° 8'39.65	80° 1'50.37
DGM(WPN)/Vey/Veyangoda/59/V 165		7° 10'47.78	80° 3'18.44
DGM(WPN)/Vey/Veyangoda/60/V036		7° 10'23.64	80° 2'37.07



**ගමට බලාගාරයක් - ගමට ව්‍යවසායකයෙක්  
නෙමාව යටතේ  
සුරියබල බලාගාර 7000ක්!**





ලං.වි.ම. ප්‍රාදේශිකය	දිවුලපිටිය
ටෙන්ඩර් පත් මිලදී ගත හැකි ස්ථානය	නි.සා.(බපළ) කාර්යාලය, අංක. 280, නුවරපාර, කිරිඳිගොඩ. දුරකථන අංකය: 011 2911071/2  ෆැක්ස් අංකය: 011 2910100
වැඩිදුර විමසීම කළයුතු ස්ථානය	ප්‍රධාන ඉංජිනේරු (වාණිජ) නි.සා.(බපළ) කාර්යාලය, අංක. 280, නුවරපාර, කිරිඳිගොඩ. දුරකථන අංකය: 011 2911071/2 ෆැක්ස් අංකය: 011 2910100
යෝජනා භාර ගැනීමේ අවසාන දිනය හා වේලාව	2022 ජනවාරි මස 18 දින පෙ.ව. 10.00
ටෙන්ඩර් අංකය	බෙදාහැරීම් උපපොලේ GPS ඛණ්ඩ අංක
	Latitude (N) Longitude (E)
DGM(WPN)/Div/Dunagaha/61/C 043	7° 12'11.96 79° 55'50.28 මහායාය
DGM(WPN)/Div/Dunagaha/62/C 087	7° 12'10.19 79° 55'32.07 දාගොන්න - ඉද්දගොඩැල්ල
DGM(WPN)/Div/Divulapitiya/63/P 036	7° 16'59.29 80° 2'43.51 වර්දල පල්ලිය
DGM(WPN)/Div/Divulapitiya/64/P 090	7° 18'15.19 80° 0'41.03 අඹගහගේන
DGM(WPN)/Div/Dunagaha/65/C 021	7° 15'38.86 79° 57'55.01 කොෂෙන
DGM(WPN)/Div/Dunagaha/66/C 088	7° 16'22.09 79° 57'45.41 ගොඩගමුව හන්දිය
DGM(WPN)/Div/Mirigama/67/E 046	7° 17'10.24 80° 6'50.64 මාලදෙණිය II
DGM(WPN)/Div/Mirigama/68/E 050	7° 14'19.42 80° 5'53.16 කොසෙට්දෙණිය
DGM(WPN)/Div/Mirigama/69/E 057	7° 14'12.93 80° 5'15.93 කිතුල්වල
DGM(WPN)/Div/Mirigama/70/E 059	7° 15'8.42 80° 4'9.57 මඩිනියවල
DGM(WPN)/Div/Mirigama/71/E 061	7° 16'15.27 80° 4'56.03 හෙට්ටිමුල්ල
DGM(WPN)/Div/Mirigama/72/E 062	7° 16'17.23 80° 5'47.23 නවනා
DGM(WPN)/Div/Mirigama/73/E 073	7° 17'54.07 80° 7'35.03 කිතුලකන්ද
DGM(WPN)/Div/Mirigama/74/E 076	7° 18'52.02 80° 7'47.09 කැමිලස්වත්ත අයි
DGM(WPN)/Div/Mirigama/75/E 077	7° 19'8.13 80° 7'37.16 වැලිකැටියාවත්ත
DGM(WPN)/Div/Mirigama/76/E 078	7° 19'14.81 80° 7'14.35 නල්ල
DGM(WPN)/Div/Mirigama/77/E 081	7° 19'7.38 80° 6'35.71 ඩොනල්ඩ්වත්ත
DGM(WPN)/Div/Divulapitiya/78/P 003	7° 12'27.88 79° 59'28.56 ඇසෙම්මාවත්ත
DGM(WPN)/Div/Divulapitiya/79/P 016	7° 13'24.50 80° 4'19.14 ගල්වල හංදිය - ගැස්සේ
DGM(WPN)/Div/Divulapitiya/80/P 044	7° 16'3.87 80° 2'59.10 හිරළුගෙදර

9. බෙදාහැරීම් අංක 03, සබරගමුව පළාත

සභාපති, අංශ ප්‍රසම්පාදන කමිටුව, බෙදාහැරීම් අංක 03 නමින් ලියන ලද සබරගමුව පළාතට අදාළ ප්‍රාදේශිකයන් සඳහා සකස් කරන ලද යෝජනාපත් පහත ලිපිනයට ලබාදිය යුතු වේ.  
 නියෝජ්‍ය සාමාන්‍යාධිකාරී (සබරගමුව පළාත) කාර්යාලය  
 ලං.වි.ම, අංක:09, නව නගරය, රත්නපුර  
 දුරකථන අංකය : 045-2226888 ෆැක්ස් : 045-2225890

ලං.වි.ම. ප්‍රාදේශිකය	ඇහැළියගොඩ
ටෙන්ඩර් පත් මිලදී ගත හැකි ස්ථානය	ප්‍රාදේශීය විදුලි ඉංජිනේරු කාර්යාලය, ලං.වි.ම, නො.03, කලාවිටිය, ඇහැළියගොඩ දුරකථන අංකය: 036 2259 978 ෆැක්ස් අංකය : 036 2259 979
වැඩිදුර විමසීම කළයුතු ස්ථානය	නියෝජ්‍ය සාමාන්‍යාධිකාරී (සබරගමුව) කාර්යාලය, ලං.වි.ම, නො.09, නව නගරය, රත්නපුර දුරකථන අංකය: 045 222 5891-95 ෆැක්ස් අංකය: 045 222 5890
යෝජනා භාර ගැනීමේ අවසාන දිනය හා වේලාව	2022 ජනවාරි මස 18 දින පෙ.ව. 10.00
ටෙන්ඩර් අංකය	බෙදාහැරීම් උපපොලේ GPS ඛණ්ඩ අංක
	Latitude (N) Longitude (E)
DGM (Sabaragamuwa)/Eheliyagoda/Eheliyagoda/021/G015	6.905851° 80.256835° රංගේගම ආර්.ඊ
DGM (Sabaragamuwa)/Eheliyagoda/Eheliyagoda/022/G016	6.912534° 80.274277° යෝගම
DGM (Sabaragamuwa)/Eheliyagoda/Eheliyagoda/023/G017	6.895478° 80.274073° පනාවල
DGM (Sabaragamuwa)/Eheliyagoda/Eheliyagoda/024/G018	6.883240° 80.278963° මැදගමන ආර්.ඊ
DGM (Sabaragamuwa)/Eheliyagoda/Eheliyagoda/025/G023	6.922884° 80.236910° වෙලංගල්ල ආර්.ඊ
DGM (Sabaragamuwa)/Eheliyagoda/Eheliyagoda/026/G028	6.858971° 80.248959° පැල්පිටිය
DGM (Sabaragamuwa)/Eheliyagoda/Eheliyagoda/027/G039	6.837579° 80.259283° මීගස්වෙල
DGM (Sabaragamuwa)/Eheliyagoda/Kiriella/028/L011	6.690931° 80.288817° මැදගලතුර සිංහලගොඩ
DGM (Sabaragamuwa)/Eheliyagoda/Kiriella/029/L016	6.733507° 80.305806° තුන්අඳුණේන සිව්ලිවත්ත
DGM (Sabaragamuwa)/Eheliyagoda/Kiriella/030/L020	6.739515° 80.328077° හල්පේ
DGM (Sabaragamuwa)/Eheliyagoda/Kiriella/031/L021	6.722171° 80.340153° දොඩම්පේ
DGM (Sabaragamuwa)/Eheliyagoda/Kiriella/032/L022	6.703800° 80.354210° කහංගම
DGM (Sabaragamuwa)/Eheliyagoda/Kiriella/033/L023	6.602289° 80.327262° හාන්දුකන්ද උඩුගල
DGM (Sabaragamuwa)/Eheliyagoda/Kuruwita/034/E024	6.793294° 80.352224° කදන්ගොඩ ජනපදය

DGM (Sabaragamuwa)/Eheliyagoda/Kuruwita/035/E028	6.834079°	80.407706°	එරන්ත ආර්.ඊ
DGM (Sabaragamuwa)/Eheliyagoda/Kuruwita/036/E032	6.791506°	80.366080°	උඩකඩ
DGM (Sabaragamuwa)/Eheliyagoda/Kuruwita/037/E033	6.819928°	80.362028°	දෙවිපහල
DGM (Sabaragamuwa)/Eheliyagoda/Kuruwita/038/E034	6.779311°	80.338193°	තෙප්පනාව අක්කර4 ඉහළගම
DGM (Sabaragamuwa)/Eheliyagoda/Kuruwita/039/E041	6.840184°	80.321234°	හෙමිංගෝඩ් රබර් කර්මාන්තශාලාව
DGM (Sabaragamuwa)/Eheliyagoda/Kuruwita/040/E045	6.811898°	80.299889°	පොහොරබාව කාක්ෂණික ගම්මානය

ලං.වි.ම. ප්‍රාදේශිකය	ඇහැළියගොඩ
ටෙන්ඩර් පත් මිලදී ගත හැකි ස්ථානය	ප්‍රාදේශීය විදුලි ඉංජිනේරු කාර්යාලය, ලං.වි.ම, නව නගරය, ඇහැළියගොඩ දුරකථන අංකය: 047 2261 555 ෆැක්ස් අංකය : 047 2251 560
වැඩිදුර විමසීම කළයුතු ස්ථානය	නියෝජ්‍ය සාමාන්‍යාධිකාරී (සබරගමුව) කාර්යාලය, ලං.වි.ම, නො.09, නව නගරය, රත්නපුර දුරකථන අංකය: 045 222 5891-95 ෆැක්ස් අංකය: 045 222 5890
යෝජනා භාර ගැනීමේ අවසාන දිනය හා වේලාව	2022 ජනවාරි මස 19 දින පෙ.ව. 10.00
ටෙන්ඩර් අංකය	බෙදාහැරීම් උපපොලේ GPS ඛණ්ඩ අංක
	Latitude (N) Longitude (E)
DGM(Sabaragamuwa)/Embilipitiya/Goadakawela/021/S002	6.484772° 80.626607° අලවත්තැන්න
DGM(Sabaragamuwa)/Embilipitiya/Goadakawela/022/S007	6.527598° 80.636223° ඇම්මියාගොඩ
DGM(Sabaragamuwa)/Embilipitiya/Goadakawela/023/S009	6.518936° 80.646386° වැලිපොත වෙරහැර
DGM(Sabaragamuwa)/Embilipitiya/Goadakawela/024/S012	6.503362° 80.621582° පැලවත්ත
DGM(Sabaragamuwa)/Embilipitiya/Goadakawela/025/S013	6.508665° 80.632098° ගලහිටිය
DGM(Sabaragamuwa)/Embilipitiya/Kolonna/026/U001	6.440146° 80.617700° මයිකුණ්ටිපිට ර්ස්වෙණන්සුරියක
DGM(Sabaragamuwa)/Embilipitiya/Kolonna/027/U002	6.452794° 80.624401° MTT සුරියකන්ද කඩමදුන
DGM(Sabaragamuwa)/Embilipitiya/Kolonna/028/U004	6.446452° 80.658513° රත්හොටිකන්ද
DGM(Sabaragamuwa)/Embilipitiya/Kolonna/029/U005	6.433843° 80.651184° විජේරිය ආර්.ඊ
DGM(Sabaragamuwa)/Embilipitiya/Kolonna/030/U006	6.412696° 80.640357° ඉන්තැකන්ද ආර්.ඊ
DGM(Sabaragamuwa)/Embilipitiya/Udawalawa/031/W011	6.396910° 80.941396° තුන්හිරියාව
DGM(Sabaragamuwa)/Embilipitiya/Udawalawa/032/W012	6.418411° 80.931632° වන්දිමාරාමය මකුළුව
DGM(Sabaragamuwa)/Embilipitiya/Udawalawa/033/W013	6.413921° 80.956151° නෙළුම් සිරිගම
DGM(Sabaragamuwa)/Embilipitiya/Udawalawa/034/W015	6.360975° 80.924698° ගැමුණුපුර
DGM(Sabaragamuwa)/Embilipitiya/Udawalawa/035/W026	6.388039° 80.891625° හිනිගල්පැලැස්ස
DGM(Sabaragamuwa)/Embilipitiya/Embilipitiya/036/R009	6.273817° 80.873263° කච්චිගල
DGM(Sabaragamuwa)/Embilipitiya/Embilipitiya/037/R013	6.294369° 80.872235° ACE කර්මාන්තශාලාව
DGM(Sabaragamuwa)/Embilipitiya/Embilipitiya/038/R020	6.272207° 80.901663° කුට්ටිගල
DGM(Sabaragamuwa)/Embilipitiya/Embilipitiya/039/R022	6.264438° 80.887019° ජයන්තියාගම
DGM(Sabaragamuwa)/Embilipitiya/Embilipitiya/040/R024	6.258430° 80.883168° MPSC සහල් මෝල්

ලං.වි.ම. ප්‍රාදේශිකය	කහවත්ත
ටෙන්ඩර් පත් මිලදී ගත හැකි ස්ථානය	ප්‍රාදේශීය විදුලි ඉංජිනේරු කාර්යාලය, ලං.වි.ම, නො.206, රත්නපුර පාර, පැල්මඩුල්ල. දුරකථන අංකය:045 2274 405 ෆැක්ස් අංකය : 045 2274 408
වැඩිදුර විමසීම කළයුතු ස්ථානය	නියෝජ්‍ය සාමාන්‍යාධිකාරී (සබරගමුව) කාර්යාලය, ලං.වි.ම, නො.09, නව නගරය, රත්නපුර දුරකථන අංකය: 045 222 5891-95 ෆැක්ස් අංකය: 045 222 5890
යෝජනා භාර ගැනීමේ අවසාන දිනය හා වේලාව	2022 ජනවාරි මස 18 දින පෙ.ව. 10.00
ටෙන්ඩර් අංකය	බෙදාහැරීම් උපපොලේ GPS ඛණ්ඩ අංක
	Latitude (N) Longitude (E)
DGM (Sabaragamuwa)/Kahawatta/Kahawatta/021/Q010	6.588335° 80.560483° සඳසිළුගම ආර්.ඊ.එස්
DGM (Sabaragamuwa)/Kahawatta/Kahawatta/022/Q011	6.597178° 80.532873° හාන්දුකන්ද
DGM (Sabaragamuwa)/Kahawatta/Kahawatta/023/Q019	6.582293° 80.588420° කට්ටංගේ 02 ආර්.ඊ
DGM (Sabaragamuwa)/Kahawatta/Kahawatta/024/Q027	6.571455° 80.561941° යායින්ත ආර්.ඊ
DGM (Sabaragamuwa)/Kahawatta/Kahawatta/025/Q028	6.546524° 80.569034° බුංගිරියආර්.ඊ
DGM (Sabaragamuwa)/Kahawatta/Kalthota/026/M004	6.589444° 80.735702° මහලකැන්න නෙලදිටිය
DGM (Sabaragamuwa)/Kahawatta/Kalthota/027/M006	6.591737° 80.758944° ඉඹුලපිටේ ආර්.ඊ. කපුචන්ත
DGM(Sabaragamuwa)/Kahawatta/Kalthota/028/M007	6.601676° 80.759512° අගලකුඹුර
DGM(Sabaragamuwa)/Kahawatta/Kalthota/029/M008	6.616616° 80.773511° උඩබෝවත්ත
DGM(Sabaragamuwa)/Kahawatta/Kalthota/030/M012	6.636790° 80.811755° වටවල මුල්ගම
DGM(Sabaragamuwa)/Kahawatta/Opanayaka/031/T003	6.632840° 80.652610° කන්දෙකැටිය
DGM(Sabaragamuwa)/Kahawatta/Opanayaka/032/T004	6.622197° 80.654967° මාදොල
DGM(Sabaragamuwa)/Kahawatta/Opanayaka/033/T006	6.608198° 80.639160° උඩවෙල අකරැල්ලපාර



DGM(Sabaragamuwa)/Kahawatta/Opanayaka/034/T007	6.594554°	80.643032°	අකරුල්ල I
DGM(Sabaragamuwa)/Kahawatta/Opanayaka/035/T008	6.582147°	80.659954°	අකරුල්ල II
DGM(Sabaragamuwa)/Kahawatta/Balangoda/036/P001	6.664475°	80.677343°	උඩුමුල්ල මස්සැන්න
DGM(Sabaragamuwa)/Kahawatta/Balangoda/037/P005	6.650940°	80.659553°	පෙට්ටිගල නව
DGM(Sabaragamuwa)/Kahawatta/Balangoda/038/P010	6.679543°	80.663846°	මැද්දේකන්ද ආර්.ඊ
DGM(Sabaragamuwa)/Kahawatta/Balangoda/039/P011	6.669417°	80.655727°	කබරගල
DGM(Sabaragamuwa)/Kahawatta/Balangoda/040/P012	6.684387°	80.659896°	ඇල්ලවත්ත බමරබොටුකන්ද

ලං.වි.ම. ප්‍රාදේශිකය		රුවන්වැල්ල	
වෙන්වීම් පත් මිලදී ගත හැකි ස්ථානය	ප්‍රාදේශීය විදුලි ඉංජිනේරු කාර්යාලය, ලං.වි.ම, නො.ඊ 184/1, අටලගම, දෙහිඹිවිට දුරකථන අංකය: 036 2266 918 ෆැක්ස් අංකය : 036 2268 677		
වැඩිදුර විමසීම් කළයුතු ස්ථානය	නියෝජ්‍ය සාමාන්‍යාධිකාරී (සබරගමුව) කාර්යාලය, ලං.වි.ම, නො.09, නව නගරය, රත්නපුර දුරකථන අංකය: 045 222 5891-95 ෆැක්ස් අංකය: 045 222 5890		
යෝජනා භාර ගැනීමේ අවසාන දිනය හා වේලාව	2022 ජනවාරි මස 19 දින පෙ.ව. 10.00		
වෙන්වීම් අංකය	බෙදාහැරීම් උපපොලේ GPS ඛණ්ඩ අංක	ස්ථානයේ නම	
	Latitude (N)	Longitude (E)	
DGM(Sabaragamuwa)/Ruwanwella/Karawanella/021/A003	7.027395°	80.279952°	ගොමාඩුව
DGM(Sabaragamuwa)/Ruwanwella/Karawanella/022/A005	7.029828°	80.283239°	කුඩාකර්මාන්ත
DGM(Sabaragamuwa)/Ruwanwella/Karawanella/023/A011	7.002459°	80.294008°	මීගස්තැන්න
DGM(Sabaragamuwa)/Ruwanwella/Karawanella/024/A015	7.031167°	80.310874°	පරුස්සැල්ල
DGM(Sabaragamuwa)/Ruwanwella/Kotiyakumbura/025/B004	7.117647°	80.310353°	අරුක්ගමමත කරදවත්ත
DGM(Sabaragamuwa)/Ruwanwella/Kotiyakumbura/026/B009	7.149370°	80.286755°	අටාල නව
DGM(Sabaragamuwa)/Ruwanwella/Kotiyakumbura/027/B011	7.153743°	80.294152°	පිංදෙණිය
DGM(Sabaragamuwa)/Ruwanwella/Kotiyakumbura/028/B012	7.153847°	80.301563°	පිංදෙණියවත්ත හීන්වැල්ල
DGM(Sabaragamuwa)/Ruwanwella/Bulathkohupitiya/029/O024	7.092148°	80.426428°	ඉහළපැලමපිටිය
DGM(Sabaragamuwa)/Ruwanwella/Bulathkohupitiya/030/O032	7.150238°	80.323191°	මිණිමාරුව
DGM(Sabaragamuwa)/Ruwanwella/Bulathkohupitiya/031/O033	7.138743°	80.316276°	ගැටියමුල්ල
DGM(Sabaragamuwa)/Ruwanwella/Bulathkohupitiya/032/O043	7.082131°	80.429220°	පහළ පැලමපිටිය
DGM(Sabaragamuwa)/Ruwanwella/Deraniyagala/033/J001	6.945936°	80.280081°	ඩින්ස්වර්ත් වත්ත
DGM(Sabaragamuwa)/Ruwanwella/Deraniyagala/034/J006	6.931611°	80.306218°	හිඟුරලකන්ද
DGM(Sabaragamuwa)/Ruwanwella/Deraniyagala/035/J013	6.969635°	80.335200°	බොරලංකඩ
DGM(Sabaragamuwa)/Ruwanwella/Deraniyagala/036/J014	6.984981°	80.336726°	ඇවිටන් වත්ත
DGM(Sabaragamuwa)/Ruwanwella/Gonagaldeniya/037/N002	7.005323°	80.235698°	කපුටුලිකන්ද
DGM(Sabaragamuwa)/Ruwanwella/Gonagaldeniya/038/N004	7.018792°	80.234722°	දයිගල
DGM(Sabaragamuwa)/Ruwanwella/Gonagaldeniya/039/N005	7.016575°	80.246869°	ඉහළ දයිගල
DGM(Sabaragamuwa)/Ruwanwella/Gonagaldeniya/040/N006	7.030029°	80.240857°	යාලපිටිය

**10. බෙදාහැරීම් අංක 03, ෧ව පළාත**

සභාපති, අංශ ප්‍රසම්පාදන කමිටුව, බෙදාහැරීම් අංක 03 නමින් ලියන ලද ෧ව පළාතට අදාළ ප්‍රාදේශිකයන් සඳහා සකස් කරන ලද යෝජනාවන් පහත ලිපිනයට ලබාදිය යුතු වේ.

නියෝජ්‍ය සාමාන්‍යාධිකාරී (෧ව පළාත) කාර්යාලය  
 ලං.වි.ම, අංක:04, ස්ප්‍රින්ට්ලිපාර, හිඳගොඩ බදුල්ල

දුරකථන අංක : 055-2222474/2223474 ෆැක්ස් : 055-2222926

ලං.වි.ම. ප්‍රාදේශිකය		දියතලාව	
වෙන්වීම් පත් මිලදී ගත හැකි ස්ථානය	ප්‍රාදේශීය විදුලි ඉංජිනේරු කාර්යාලය, ලං.වි.ම, දියතලාව දුරකථන අංකය: 057 2229084 ෆැක්ස් අංකය: 057 2229142		
වැඩිදුර විමසීම් කළයුතු ස්ථානය	ප්‍රාදේශීය විදුලි ඉංජිනේරු (දියතලාව), ලං.වි.ම, දියතලාව දුරකථන අංකය: 057 2229084 ෆැක්ස් අංකය: 057 2229142 ඊමේල් : eediyatalawa@ceb.lk		
යෝජනා භාර ගැනීමේ අවසාන දිනය හා වේලාව	2022 ජනවාරි මස 18 දින පෙ.ව. 10.00		
වෙන්වීම් අංකය	බෙදාහැරීම් උපපොලේ GPS ඛණ්ඩ අංක	ස්ථානයේ නම	
	Latitude (N)	Longitude (E)	
DGM(Uva)/Diyatalawa/Bandarawela/021/UBD013	6.904199	80.97458	අත්තලගෙදර
DGM (Uva)/Diyatalawa/Bandarawela/022/UBD015	6.916482	80.983657	එල්ලාවෙල වත්ත
DGM (Uva)/Diyatalawa/Bandarawela/023/UBD020	6.941699	80.972303	උඩගම
DGM (Uva)/Diyatalawa/Bandarawela/024/UBD021	6.956994	80.984403	ගවෙල
DGM (Uva)/Diyatalawa/Bandarawela/025/UBD022	6.966222	80.983445	වේරගම
DGM (Uva)/Diyatalawa/Bandarawela/026/UBD025	6.900054	81.001787	පහළ කටුගහ

DGM (Uva)/Diyatalawa/Bandarawela/027/UBD027	6.92052	81.000346	අඹේවෙල
DGM (Uva)/Diyatalawa/Bandarawela/028/UBD028	6.911583	81.009726	නෙළුව හන්දිය
DGM (Uva)/Diyatalawa/Bandarawela/029/UBD031	6.855908	80.967792	දිනනානුත්ත
DGM (Uva)/Diyatalawa/Bandarawela/030/UBU032	6.864946	80.968038	කොන්නගේල
DGM (Uva)/Diyatalawa/Bandarawela/031/UBU034	6.865726	80.956611	මැනිනිල්ල
DGM (Uva)/Diyatalawa/Diyatalawa/032/UDD030	6.759952	80.952647	ගල්කන්ද බංගලාව
DGM (Uva)/Diyatalawa/Diyatalawa/033/UDD031	6.739085	80.960479	මුරුතහින්න
DGM (Uva)/Diyatalawa/Diyatalawa/034/UDD032	6.724159	80.975115	මොරකැටිය
DGM (Uva)/Diyatalawa/Diyatalawa/035/UDD041	6.778039	80.93583	යහලබැද්ද
DGM (Uva)/Diyatalawa/Ella/036/UDE029	6.826936	81.075696	කරදගොල්ල
DGM (Uva)/Diyatalawa/Ella/037/UDE035	6.814271	81.082494	හුණුකැටිය
DGM(Uva)/Diyatalawa/Uvaparaganama/038/UDW047	7.012401	80.953702	දිඹුලාන විහාරය
DGM(Uva)/Diyatalawa/Uvaparaganama/039/UDW050	7.028448	80.92687	තංගමල් වත්ත
DGM(Uva)/Diyatalawa/Uvaparaganama/040/UDW051	7.020687	80.933471	ඇල්ලන්ද පේරමණ්ඩිය

ලං.වි.ම. ප්‍රාදේශිකය		මහියංගණය	
වෙන්වීම් පත් මිලදී ගත හැකි ස්ථානය	ප්‍රාදේශීය විදුලි ඉංජිනේරු කාර්යාලය, ලං.වි.ම, මියුගුණගම, මහියංගණය දුරකථන අංකය: 055 2257674 ෆැක්ස් අංකය: 055 2256222		
වැඩිදුර විමසීම් කළයුතු ස්ථානය	ප්‍රාදේශීය විදුලි ඉංජිනේරු (මහියංගණය), ලං.වි.ම, මියුගුණගම, මහියංගණය දුරකථන අංකය: 055 2257674 ෆැක්ස් අංකය: 055 2256222 ඊමේල් : mahiyanganaya@ceb.lk		
යෝජනා භාර ගැනීමේ අවසාන දිනය හා වේලාව	2022 ජනවාරි මස 18 දින පෙ.ව. 10.00		
වෙන්වීම් අංකය	බෙදාහැරීම් උපපොලේ GPS ඛණ්ඩ අංක	ස්ථානයේ නම.	
	Latitude (N)	Longitude (E)	
DGM(Uva)/Mahiyanganaya/Mahiyanganaya/021/UGM019	7.337009	80.99123	සමුපකාර සාප්පුව
DGM(Uva)/Mahiyanganaya/Mahiyanganaya/022/UGM020	7.336299	80.988647	සභාපති
DGM(Uva)/Mahiyanganaya/Mahiyanganaya/023/UGM028	7.314579	80.998098	නිපොත් සහල් මෝල
DGM(Uva)/Mahiyanganaya/Mahiyanganaya/024/UGM036	7.303757	80.997964	රෝහණ නගරය ඉදිරිපිට
DGM(Uva)/Mahiyanganaya/Mahiyanganaya/025/UGM040	7.320207	81.026185	දඹරුවාව
DGM(Uva)/Mahiyanganaya/Mahiyanganaya/026/UGM041	7.328476	81.037176	එඩ්ලිගස්සාය (රවුක්කාය)
DGM(Uva)/Mahiyanganaya/Mahiyanganaya/027/UGM042	7.349063	81.03074	පැරකුම් පෙදෙස
DGM(Uva)/Mahiyanganaya/Mahiyanganaya/028/UGM051	7.357866	81.040387	සේරනාගම
DGM(Uva)/Mahiyanganaya/Mahiyanganaya/029/UGM052	7.347798	81.049076	සේරණ යාය 8 (යාය 8 ඇලපාර - සේරනාගම)
DGM(Uva)/Mahiyanganaya/Mahiyanganaya/030/UGM055	7.342765	81.058065	සෙනෙවිගම
DGM(Uva)/Mahiyanganaya/Rideemaliyadda/031/UGR008	7.279312	81.090901	කිස්සපුර යාය 1
DGM(Uva)/Mahiyanganaya/Rideemaliyadda/032/UGR020	7.285327	81.076808	ගලහිටියාව
DGM(Uva)/Mahiyanganaya/Rideemaliyadda/033/UGR025	7.243518	81.114716	මහාපිටිය
DGM(Uva)/Mahiyanganaya/Rideemaliyadda/034/UGR026	7.265414	81.10944	නාගදීප
DGM(Uva)/Mahiyanganaya/Rideemaliyadda/035/UGR028	7.226427	81.131083	කොටගමුවල
DGM(Uva)/Mahiyanganaya/Rideemaliyadda/036/UGR034	7.197238	81.099833	දුනුකේවෙල
DGM(Uva)/Mahiyanganaya/Rideemaliyadda/037/UGR049	7.266796	81.17102	උනම්පිටිය
DGM(Uva)/Mahiyanganaya/Rideemaliyadda/038/UGR065	7.291311	81.227799	ඇකිටියන්කුඹුර
DGM(Uva)/Mahiyanganaya/Rideemaliyadda/039/UGR070	7.327874	81.228238	අරළුපිටිය
DGM(Uva)/Mahiyanganaya/Rideemaliyadda/040/UGR071	7.245404	81.083002	දඹුණුකැටිය

ලං.වි.ම. ප්‍රාදේශිකය		මොණරාගල	
වෙන්වීම් පත් මිලදී ගත හැකි ස්ථානය	ප්‍රාදේශීය විදුලි ඉංජිනේරු කාර්යාලය, ලං.වි.ම, අංක458, වැල්ලවායපාර, හුලන්දාවහන්දිය, මොණරාගල දුරකථන අංකය: 055 2277350 ෆැක්ස් අංකය: 055 2277351		
වැඩිදුර විමසීම් කළයුතු ස්ථානය	ප්‍රාදේශීය විදුලි ඉංජිනේරු (මොණරාගල), ලං.වි.ම, අංක458, වැල්ලවායපාර, හුලන්දාවහන්දිය, මොණරාගල දුරකථන අංකය: 055 2277350 ෆැක්ස් අංකය: 055 2277351 ඊමේල් : eemonaragala@ceb.lk		
යෝජනා භාර ගැනීමේ අවසාන දිනය හා වේලාව	2022 ජනවාරි මස 18 දින පෙ.ව. 10.00		
වෙන්වීම් අංකය	බෙදාහැරීම් උපපොලේ GPS ඛණ්ඩ අංක	ස්ථානයේ නම.	
	Latitude (N)	Longitude (E)	
DGM (Uva)/Monaragala/Bibile/021/UMB023	7.170173	81.258796	බලගොල්ල උප
DGM (Uva)/Monaragala/Bibile/022/UMB024	7.160855	81.265654	කිඳගල්ල
DGM (Uva)/Monaragala/Bibile/023/UMB025	7.155787	81.268058	කොරකහන උප
DGM (Uva)/Monaragala/Bibile/024/UMB026	7.167837	81.274891	දෙල්ගොල්ල උප



DGM (Uva)/Monaragala/Bibile/025/UMB027	7.149848	81.279379	තොට්ලකැටිය
DGM (Uva)/Monaragala/Monaragala/026/UMM044	6.851836	81.257705	එලමනගාය
DGM (Uva)/Monaragala/Monaragala/027/UMM085	6.856087	81.318053	යංගමමානගාය
DGM (Uva)/Monaragala/Monaragala/028/UMM102	6.820399	81.382529	කියුලෙආර
DGM (Uva)/Monaragala/Monaragala/029/UMM106	6.788926	81.365874	නිස්සපුර 1
DGM (Uva)/Monaragala/Monaragala/030/UMM114	6.799857	81.407715	තෙලබෝගොල්ල
DGM(Uva)/Monaragala/Thanamalwila/031/UMT002	6.551611	81.100889	මානෙල්ගල උප
DGM (Uva)/Monaragala/Thanamalwila/032/UMT004	6.537068	81.122332	බෝඩිගම උප
DGM (Uva)/Monaragala/Thanamalwila/033/UMT006	6.490445	81.12859	වෙහෙරගල උප
DGM (Uva)/Monaragala/Thanamalwila/034/UMT007	6.483531	81.111695	තෙළවාය උප
DGM (Uva)/Monaragala/Thanamalwila/035/UMT008	6.47757	81.130536	කිතුල් කෝට්ටේ
DGM (Uva)/Monaragala/Wellawaya/036/UMW028	6.749839	81.161454	කන්දියගම
DGM (Uva)/Monaragala/Wellawaya/037/UMW039	6.691918	81.11776	අංජලිගම
DGM (Uva)/Monaragala/Wellawaya/038/UMW047	6.648094	81.103208	සිරිපුරගම
DGM (Uva)/Monaragala/Buttala/039/UWB103	6.701732	81.197939	කුකුරම්පොල
DGM (Uva)/Monaragala/Buttala/040/UWB104	6.679975	81.216387	වලිමඩගාය

**11. බෙදාහැරීම් අංශ 03, බස්නාහිර පළාත දකුණ II**

සභාපති, අංශ ප්‍රසම්පාදන කමිටුව, බෙදාහැරීම් අංශ 03 නමින් ලියන ලද බස්නාහිර පළාත දකුණ II ට අදාළ ප්‍රාදේශිකයන් සඳහා සකස් කරන ලද යෝජනාපත් පහත ලිපිනයට ලබාදිය යුතු වේ.  
 නියෝජ්‍ය සාමාන්‍යාධිකාරී (බස්නාහිර පළාත දකුණ II) කාර්යාලය  
 ලං.වි.ම,නො: 644, ශ්‍රී ජයවර්ධනපුර මාවත ඇතුල්කෝට්ටේ  
 දුරකථන අංක : 0112-880651      ෆැක්ස් : 0112-880694

ලං.වි.ම. ප්‍රාදේශිකය	අවිස්සාවේල්ල		
	Latitude (N)	Longitude (E)	
බෙදාහැරීම් පත් මිලදී ගත හැකි ස්ථානය	නියෝජ්‍ය සාමාන්‍යාධිකාරී (බපදII), ලංකා විදුලිබල මණ්ඩලය, නො. 644, ශ්‍රී ජයවර්ධනපුර මාවත, ඇතුල්කෝට්ටේ. දුරකථන අංකය : 0112-880600 ෆැක්ස් අංකය : 0112-880694		
වැඩිදුර විමසීම් කළයුතු ස්ථානය	ප්‍රාදේශීය විදුලි ඉංජිනේරු (අවිස්සාවේල්ල), ලංකා විදුලිබල මණ්ඩලය, රත්නපුර පාර, අවිස්සාවේල්ල දුරකථන අංකය : 036-222464 ෆැක්ස් අංකය : 036-2232198		
යෝජනා භාර ගැනීමේ අවසාන දිනය හා වේලාව	2022 ජනවාරි මස 18 දින පෙ.ව. 10.00		
බෙදාහැරීම් උපපොලේ GPS බණ්ඩ අංක	ස්ථානයේ නම		
DGM (WPS II)/ Avissawella Area / Avissawella CSC / 021/ AV-028	80.1060544	6.9485425	බෙහවල
DGM (WPS II)/ Avissawella Area / Avissawella CSC / 022/ AV-033	80.1715666	6.9367322	හිඟුරල
DGM (WPS II)/ Avissawella Area / Avissawella CSC / 023/ AV-040	80.1837869	6.902723	දුන්කොලහේන
DGM (WPS II)/ Avissawella Area / Avissawella CSC / 024/ AV-041	80.1304594	6.9504708	පකාස්ගම විලේප්
DGM (WPS II)/ Avissawella Area / Avissawella CSC / 025/ AV-043	80.1191672	6.9432569	ආනන්දගම
DGM (WPS II)/ Avissawella Area / Avissawella CSC / 026/ AV-080	80.1382555	6.9450633	ඇග්විකෝ
DGM (WPS II)/ Avissawella Area / Hanwella CSC / 027/ HN-066	80.14618	6.8615361	හල්පේ ගැමි
DGM (WPS II)/ Avissawella Area / Hanwella CSC / 028/ HN-070	80.105978	6.8933108	දිද්දෙණිය පන්සල
DGM (WPS II)/ Avissawella Area / Hanwella CSC / 029/ HN-075	80.0765352	6.895935	ජයවීරගොඩ
DGM (WPS II)/ Avissawella Area / Hanwella CSC / 030/ HN-091	80.1513527	6.8875711	වැලිකන්ත
DGM (WPS II)/ Avissawella Area / Hanwella CSC / 031/ HN-092	80.1777252	6.8575538	ලලුගම නව
DGM (WPS II)/ Avissawella Area / Hanwella CSC / 032/ HN-095	80.1261641	6.8735105	මොරකැලේ නව
DGM (WPS II)/ Avissawella Area / Padukka CSC / 033/ PD-051	80.1369475	6.8280738	ඉහල බෝපේ
DGM (WPS II)/ Avissawella Area / Padukka CSC / 034/ PD-055	80.1542427	6.8385858	අයර් වත්ත
DGM (WPS II)/ Avissawella Area / Padukka CSC / 035/ PD-075	80.1011425	6.8466102	අරුක්වත්ත උතුර
DGM (WPS II)/ Avissawella Area / Padukka CSC / 036/ PD-079	80.0444602	6.8745602	ලෙනගල
DGM (WPS II)/ Avissawella Area / Padukka CSC / 037/ PD-084	80.0562202	6.8432827	හැරිස් නව
DGM (WPS II)/ Avissawella Area / Padukka CSC / 038/ PD-088	80.1315202	6.8145469	වේවැල්කැටිය නව
DGM (WPS II)/ Avissawella Area / Padukka CSC / 039/ PD-091	80.138695	6.8354002	සියබලාවල
DGM (WPS II)/ Avissawella Area / Padukka CSC / 040/ PD-092	80.1735166	6.8171588	උඩගම නව
ලං.වි.ම. ප්‍රාදේශිකය	බණ්ඩාරගම		
බෙදාහැරීම් පත් මිලදී ගත හැකි ස්ථානය	නියෝජ්‍ය සාමාන්‍යාධිකාරී (බපදII), ලංකා විදුලිබල මණ්ඩලය, නො. 644, ශ්‍රී ජයවර්ධනපුර මාවත, ඇතුල්කෝට්ටේ. දුරකථන අංකය : 0112-880600 ෆැක්ස් අංකය : 0112-880694		
වැඩිදුර විමසීම් කළයුතු ස්ථානය	ප්‍රාදේශීය විදුලි ඉංජිනේරු (බණ්ඩාරගම), ලංකා විදුලිබල මණ්ඩලය, නො. 34, කළුතර පාර, බණ්ඩාරගම. දුරකථන අංකය : 038-2289312 ෆැක්ස් අංකය : 038-2289308		
යෝජනා භාර ගැනීමේ අවසාන දිනය හා වේලාව	2022 ජනවාරි මස 18 දින පෙ.ව. 10.00		

බෙදාහැරීම් උපපොලේ GPS බණ්ඩ අංක	ස්ථානයේ නම		
	Latitude (N)	Longitude (E)	
DGM (WPS II)/Bandaragama Area /Bandaragama CSC /021/ BG-064	80.00118806	6.72392	නිව් සිටි
DGM (WPS II)/Bandaragama Area /Bandaragama CSC /022/ BG-084	79.96574028	6.709328889	මහින්ද මාවත, බෙලිකැලේ
DGM (WPS II)/Bandaragama Area /Bandaragama CSC /023/ BG-128	79.96597139	6.737662222	අපුල්ගම - ගන්නෙර
DGM (WPS II)/Bandaragama Area /Bandaragama CSC /024/ BG-163	80.01491056	6.764823333	පලන්තොරුව පන්සල හන්දිය
DGM (WPS II)/Bandaragama Area /Bandaragama CSC /025/ BG-164	79.94179639	6.699976111	දිගනකුඩුව නව
DGM (WPS II)/Bandaragama Area /Bandaragama CSC /026/ BG-168	79.99455	6.750435833	කනත්තගොඩ නව
DGM (WPS II)/Bandaragama Area /Bandaragama CSC /027/ BG-180	80.02649306	6.742744444	සෝමාලියාවත්ත
DGM (WPS II)/Bandaragama Area /Bandaragama CSC /028/ BG-181	80.00117528	6.727648056	නිව් සිටි II (බොරළුකැටිය පාර)
DGM (WPS II)/Bandaragama Area /Bandaragama CSC /029/ BG-182	79.97836222	6.726688611	මැදගම ගෙ පාර
DGM (WPS II)/Bandaragama Area /Bandaragama CSC /030/ BG-183	79.9541975	6.724135278	පුළුන්ගහ හන්දිය
DGM (WPS II)/Bandaragama Area /Bandaragama CSC /031/ BG-186	80.02051222	6.704329722	කුරුඳුවත්ත නව
DGM (WPS II)/Bandaragama Area /Bandaragama CSC /032/ BG-187	80.00557083	6.754763611	ඇටබහහේන නව
DGM (WPS II)/Bandaragama Area /Bandaragama CSC /033/ BG-197	79.982558	6.757942	තමින්නගොඩ
DGM (WPS II)/Bandaragama Area /Bandaragama CSC /034/ BG-198	80.0143975	6.727321111	උයන්වත්ත ඉඩම
DGM (WPS II)/Bandaragama Area /Millaniya CSC /035/ ML-023	79.97255548	6.669629036	ගෝනදුව රෝහල
DGM (WPS II)/Bandaragama Area /Millaniya CSC /036/ ML-029	79.913263	6.905952	මුඩගමුව
DGM (WPS II)/Bandaragama Area /Millaniya CSC /037/ ML-034	79.99344361	6.692874722	පිලේකඩේ
DGM (WPS II)/Bandaragama Area /Millaniya CSC /038/ ML-093	79.98948944	6.691585	බමුණුමුල්ල
DGM (WPS II)/Bandaragama Area /Millaniya CSC /039/ ML-151	79.990365	6.675262222	මෙහෙරිහේන්කුඩුව II
DGM (WPS II)/Bandaragama Area /Millaniya CSC /040/ ML-154	79.96579944	6.675321389	කට්ටයාගොඩ I

**12. බෙදාහැරීම් අංශ 04, දකුණු පළාත I**

සභාපති, අංශ ප්‍රසම්පාදන කමිටුව, බෙදාහැරීම් අංශ 04 නමින් ලියන ලද දකුණු පළාත I ට අදාළ ප්‍රාදේශිකයන් සඳහා සකස් කරන ලද යෝජනාපත් පහත ලිපිනයට ලබාදිය යුතු වේ.  
 නියෝජ්‍ය සාමාන්‍යාධිකාරී (දකුණු පළාත I) කාර්යාලය  
 ලං.වි.ම, නො: 167, මාතලේ පාර, මාතලේ  
 දුරකථන අංක : 091-2232058      ෆැක්ස් : 091-2232058

ලං.වි.ම. ප්‍රාදේශිකය	අකුරැස්ස		
	Latitude (N)	Longitude (E)	
බෙදාහැරීම් පත් මිලදී ගත හැකි ස්ථානය	නියෝජ්‍ය සාමාන්‍යාධිකාරී (දප I) කාර්යාලය, ලං.වි.ම., 167, මාතලේ පාර, මාතලේ. දු.ක. : 091-2232058 ෆැක්ස් : 0912232058/95		
වැඩිදුර විමසීම් කළයුතු ස්ථානය	ප්‍රධාන ඉංජිනේරු (වංචිප හා පාරිභෝගික සේවා) 167, මාතලේ පාර, මාතලේ. දු.ක. : 091-2232058 ෆැක්ස් : 0912232058/95		
යෝජනා භාර ගැනීමේ අවසාන දිනය හා වේලාව	2022 ජනවාරි මස 14 දින පෙ.ව. 10.00		
බෙදාහැරීම් උපපොලේ GPS බණ්ඩ අංක	ස්ථානයේ නම		
DGM (SP 1)/Area (Akuressa)/CSC(Weligama)/0021/WW 035	5.984710563	80.38644757	වැකඩ කොන්ගස්හේන
DGM (SP 1)/Area (Akuressa)/CSC(Weligama)/0022/WW 047	5.988128069	80.39531026	සෙන්නර පාරක්
DGM (SP 1)/Area (Akuressa)/CSC(Weligama)/0023/WW 085	5.968038203	80.40240236	පිටියුව
DGM (SP 1)/Area (Akuressa)/CSC(Weligama)/0024/WW 105	5.992926346	80.40040378	ලෝඩ්ස්ටාර්
DGM (SP 1)/Area (Akuressa)/CSC(Weligama)/0025/WW 110	6.006794999	80.358558	රණමුරුගම
DGM (SP 1)/Area (Akuressa)/CSC(Weligama)/0026/WW 228	5.98103	80.418175	මුදුගමුව මල්වතුගොඩ
DGM (SP 1)/Area (Akuressa)/CSC(Weligama)/0027/WW 235	5.99652	80.41507833	මුදුගමුව නිව්
DGM (SP 1)/Area (Akuressa)/CSC(Weligama)/0028/WW 245	6.013051667	80.41688	ජයවීරගොඩ නිව්
DGM (SP 1)/Area (Akuressa)/CSC(Weligama)/0029/WW 252	5.98621	80.43439	කොහුනුගමුව
DGM (SP 1)/Area (Akuressa)/CSC(Weligama)/0030/WW 257	5.978601667	80.43673167	පොල්වත්ත නිව් දෙණිපිටිය
DGM (SP 1)/Area (Akuressa)/CSC(Weligama)/0031/WW 362	5.949903072	80.46621814	උඩුපිල ජයලතගම
DGM (SP 1)/Area (Akuressa)/CSC(Weligama)/0032/WW 422	5.989728333	80.47549833	සුන්දරිනාටබර්
DGM (SP 1)/Area (Akuressa)/CSC(Deniyaaya)/0033/WD 195	6.295211948	80.58558114	කිරිල්ලපන
DGM (SP 1)/Area (Akuressa)/CSC(Deniyaaya)/0034/WD 202	6.30165645	80.56602381	මුහුණුමුල්ල
DGM (SP 1)/Area (Akuressa)/CSC(Deniyaaya)/0035/WD 205	6.30754095	80.55777032	දිද්දෙණිය
DGM (SP 1)/Area (Akuressa)/CSC(Deniyaaya)/0036/WD 411	6.278757649	80.54666229	ගල්බෝල නිව්
DGM (SP 1)/Area (Akuressa)/CSC(Deniyaaya)/0037/WD 413	6.259406591	80.55868428	වේරලුව
DGM (SP 1)/Area (Akuressa)/CSC(Deniyaaya)/0038/WD 595	6.384005765	80.67134175	කිනතුන්න
DGM (SP 1)/Area (Akuressa)/CSC(Deniyaaya)/0039/WD 632	6.382094105	80.55731284	නාටගල
DGM (SP 1)/Area (Akuressa)/CSC(Deniyaaya)/0040/WD 635	6.364207501	80.58059273	කුරුළුගල (රුක්මල්ගාය)



ලං.වි.ම. ප්‍රාදේශීකය	අම්බලන්ගොඩ																																																															
ටෙන්ඩර් පත් මිලදී ගත හැකි ස්ථානය	නියෝජ්‍ය සාමාන්‍යාධිකාරී (දළ)කාර්යාලය, ලං.වි.ම., 167, මාතර පාර, ගාල්ල. දු.ක. : 091-2232058 ෆැක්ස් : 0912232058/95																																																															
වැඩිදුර විමසීම් කළයුතු ස්ථානය	ප්‍රධාන ඉංජිනේරු (වාණිජ හා පාරිභෝගික සේවා) 167, මාතර පාර, ගාල්ල. දු.ක. : 091-2232058 ෆැක්ස් : 0912232058/95																																																															
යෝජනා භාර ගැනීමේ අවසාන දිනය හා වේලාව	2022 ජනවාරි මස 18 දින පෙ.ව. 10.00																																																															
ටෙන්ඩර් අංකය	බෙදාහැරීම් උපපොලේ GPS ඛණ්ඩ අංක																																																															
	<table border="1"> <thead> <tr> <th>Latitude (N)</th> <th>Longitude (E)</th> <th>ස්ථානයේ නම</th> </tr> </thead> <tbody> <tr><td>6.220956303</td><td>80.21216601</td><td>කහඳුව</td></tr> <tr><td>6.217396628</td><td>80.19826144</td><td>අඳුරන්විල</td></tr> <tr><td>6.233622286</td><td>80.19518964</td><td>ඉදින්නන්ද</td></tr> <tr><td>6.281478418</td><td>80.13467364</td><td>තලාව</td></tr> <tr><td>6.279284874</td><td>80.14663797</td><td>ලගල්කන්ද</td></tr> <tr><td>6.253961144</td><td>80.19045588</td><td>පිටුවල 2</td></tr> <tr><td>6.304010191</td><td>80.17087743</td><td>වලාහේන</td></tr> <tr><td>6.357979018</td><td>80.24084251</td><td>හත්තක</td></tr> <tr><td>6.351451648</td><td>80.12607582</td><td>දෙල්කබලගොඩ</td></tr> <tr><td>6.37508494</td><td>80.11108059</td><td>කොටුවෙබෝව</td></tr> <tr><td>6.377343384</td><td>80.09821706</td><td>රත්තොටුවිල</td></tr> <tr><td>6.351365678</td><td>80.10449141</td><td>මීගස්පිටිය</td></tr> <tr><td>6.210434526</td><td>80.18165722</td><td>පොල්ගහවිල</td></tr> <tr><td>6.319734298</td><td>80.05048748</td><td>පතිරාජගම</td></tr> <tr><td>6.332325235</td><td>80.03543191</td><td>වෙලන්ගොඩ</td></tr> <tr><td>6.26255272</td><td>80.15919875</td><td>ඇල්ල හංදිය</td></tr> <tr><td>6.228731844</td><td>80.09318389</td><td>අඩගහනතොට</td></tr> <tr><td>6.297982019</td><td>80.08135367</td><td>මුන්නෙටුව</td></tr> <tr><td>6.331213576</td><td>80.10339003</td><td>හෙලගහවෙල</td></tr> <tr><td>6.235961337</td><td>80.15548524</td><td>ඇත්කඳුර</td></tr> </tbody> </table>	Latitude (N)	Longitude (E)	ස්ථානයේ නම	6.220956303	80.21216601	කහඳුව	6.217396628	80.19826144	අඳුරන්විල	6.233622286	80.19518964	ඉදින්නන්ද	6.281478418	80.13467364	තලාව	6.279284874	80.14663797	ලගල්කන්ද	6.253961144	80.19045588	පිටුවල 2	6.304010191	80.17087743	වලාහේන	6.357979018	80.24084251	හත්තක	6.351451648	80.12607582	දෙල්කබලගොඩ	6.37508494	80.11108059	කොටුවෙබෝව	6.377343384	80.09821706	රත්තොටුවිල	6.351365678	80.10449141	මීගස්පිටිය	6.210434526	80.18165722	පොල්ගහවිල	6.319734298	80.05048748	පතිරාජගම	6.332325235	80.03543191	වෙලන්ගොඩ	6.26255272	80.15919875	ඇල්ල හංදිය	6.228731844	80.09318389	අඩගහනතොට	6.297982019	80.08135367	මුන්නෙටුව	6.331213576	80.10339003	හෙලගහවෙල	6.235961337	80.15548524	ඇත්කඳුර
Latitude (N)	Longitude (E)	ස්ථානයේ නම																																																														
6.220956303	80.21216601	කහඳුව																																																														
6.217396628	80.19826144	අඳුරන්විල																																																														
6.233622286	80.19518964	ඉදින්නන්ද																																																														
6.281478418	80.13467364	තලාව																																																														
6.279284874	80.14663797	ලගල්කන්ද																																																														
6.253961144	80.19045588	පිටුවල 2																																																														
6.304010191	80.17087743	වලාහේන																																																														
6.357979018	80.24084251	හත්තක																																																														
6.351451648	80.12607582	දෙල්කබලගොඩ																																																														
6.37508494	80.11108059	කොටුවෙබෝව																																																														
6.377343384	80.09821706	රත්තොටුවිල																																																														
6.351365678	80.10449141	මීගස්පිටිය																																																														
6.210434526	80.18165722	පොල්ගහවිල																																																														
6.319734298	80.05048748	පතිරාජගම																																																														
6.332325235	80.03543191	වෙලන්ගොඩ																																																														
6.26255272	80.15919875	ඇල්ල හංදිය																																																														
6.228731844	80.09318389	අඩගහනතොට																																																														
6.297982019	80.08135367	මුන්නෙටුව																																																														
6.331213576	80.10339003	හෙලගහවෙල																																																														
6.235961337	80.15548524	ඇත්කඳුර																																																														

ලං.වි.ම. ප්‍රාදේශීකය	ගාල්ල																																																															
ටෙන්ඩර් පත් මිලදී ගත හැකි ස්ථානය	නියෝජ්‍ය සාමාන්‍යාධිකාරී (දළ)කාර්යාලය, ලං.වි.ම., 167, මාතර පාර, ගාල්ල. දු.ක. : 091-2232058 ෆැක්ස් : 0912232058/95																																																															
වැඩිදුර විමසීම් කළයුතු ස්ථානය	ප්‍රධාන ඉංජිනේරු (වාණිජ හා පාරිභෝගික සේවා) 167, මාතර පාර, ගාල්ල. දු.ක. : 091-2232058 ෆැක්ස් : 0912232058/95																																																															
යෝජනා භාර ගැනීමේ අවසාන දිනය හා වේලාව	2022 ජනවාරි මස 18 දින පෙ.ව. 10.00																																																															
ටෙන්ඩර් අංකය	බෙදාහැරීම් උපපොලේ GPS ඛණ්ඩ අංක																																																															
	<table border="1"> <thead> <tr> <th>Latitude (N)</th> <th>Longitude (E)</th> <th>ස්ථානයේ නම</th> </tr> </thead> <tbody> <tr><td>6.09327078</td><td>80.27543704</td><td>පිටදෙණිය</td></tr> <tr><td>6.064886667</td><td>80.303</td><td>හියරේ දිවෙල්වත්ත</td></tr> <tr><td>6.068426667</td><td>80.33140167</td><td>ගණවිල</td></tr> <tr><td>6.100756667</td><td>80.35749333</td><td>වීවරුගොඩ</td></tr> <tr><td>6.075861667</td><td>80.31100667</td><td>කෙටන්දොල</td></tr> <tr><td>6.086946348</td><td>80.30423719</td><td>තල්ගම්පොළ</td></tr> <tr><td>6.088025517</td><td>80.33782046</td><td>හිරියමල්කුඹුර</td></tr> <tr><td>6.08352113</td><td>80.24757788</td><td>වියගම</td></tr> <tr><td>6.075203369</td><td>80.34369819</td><td>කඩුගස්වත්ත</td></tr> <tr><td>6.045695</td><td>80.29047</td><td>මුලන</td></tr> <tr><td>6.053573333</td><td>80.29116833</td><td>හල්ගස්මුල්ල</td></tr> <tr><td>6.045918333</td><td>80.28508333</td><td>කරන්කෙටිය</td></tr> <tr><td>6.047828333</td><td>80.30835333</td><td>කබරගල</td></tr> <tr><td>6.03698</td><td>80.31522167</td><td>රත්ගොඩ</td></tr> <tr><td>6.03538</td><td>80.35791333</td><td>පැහිරිවත්ත</td></tr> <tr><td>6.038343828</td><td>80.34332402</td><td>අක්කර 50</td></tr> <tr><td>6.03405975</td><td>80.39058555</td><td>ඇත්ගඳුර</td></tr> <tr><td>6.042805915</td><td>80.38913146</td><td>ඉමඩු කන්ද</td></tr> <tr><td>5.991836667</td><td>80.37390167</td><td>නාකන්ද 1 (බලගන්දුව)</td></tr> <tr><td>6.307928183</td><td>80.31778336</td><td>හිණියම පොලියිය</td></tr> </tbody> </table>	Latitude (N)	Longitude (E)	ස්ථානයේ නම	6.09327078	80.27543704	පිටදෙණිය	6.064886667	80.303	හියරේ දිවෙල්වත්ත	6.068426667	80.33140167	ගණවිල	6.100756667	80.35749333	වීවරුගොඩ	6.075861667	80.31100667	කෙටන්දොල	6.086946348	80.30423719	තල්ගම්පොළ	6.088025517	80.33782046	හිරියමල්කුඹුර	6.08352113	80.24757788	වියගම	6.075203369	80.34369819	කඩුගස්වත්ත	6.045695	80.29047	මුලන	6.053573333	80.29116833	හල්ගස්මුල්ල	6.045918333	80.28508333	කරන්කෙටිය	6.047828333	80.30835333	කබරගල	6.03698	80.31522167	රත්ගොඩ	6.03538	80.35791333	පැහිරිවත්ත	6.038343828	80.34332402	අක්කර 50	6.03405975	80.39058555	ඇත්ගඳුර	6.042805915	80.38913146	ඉමඩු කන්ද	5.991836667	80.37390167	නාකන්ද 1 (බලගන්දුව)	6.307928183	80.31778336	හිණියම පොලියිය
Latitude (N)	Longitude (E)	ස්ථානයේ නම																																																														
6.09327078	80.27543704	පිටදෙණිය																																																														
6.064886667	80.303	හියරේ දිවෙල්වත්ත																																																														
6.068426667	80.33140167	ගණවිල																																																														
6.100756667	80.35749333	වීවරුගොඩ																																																														
6.075861667	80.31100667	කෙටන්දොල																																																														
6.086946348	80.30423719	තල්ගම්පොළ																																																														
6.088025517	80.33782046	හිරියමල්කුඹුර																																																														
6.08352113	80.24757788	වියගම																																																														
6.075203369	80.34369819	කඩුගස්වත්ත																																																														
6.045695	80.29047	මුලන																																																														
6.053573333	80.29116833	හල්ගස්මුල්ල																																																														
6.045918333	80.28508333	කරන්කෙටිය																																																														
6.047828333	80.30835333	කබරගල																																																														
6.03698	80.31522167	රත්ගොඩ																																																														
6.03538	80.35791333	පැහිරිවත්ත																																																														
6.038343828	80.34332402	අක්කර 50																																																														
6.03405975	80.39058555	ඇත්ගඳුර																																																														
6.042805915	80.38913146	ඉමඩු කන්ද																																																														
5.991836667	80.37390167	නාකන්ද 1 (බලගන්දුව)																																																														
6.307928183	80.31778336	හිණියම පොලියිය																																																														

13. බෙදාහැරීම් අංශ 04, දකුණු පළාත II

සහායක, අංශ ප්‍රධානියාගේ කමිටුව, බෙදාහැරීම් අංශ 04 නමින් ලියන ලද දකුණු පළාත II ට අදාළ ප්‍රාදේශීකයන් සඳහා සකස් කරන ලද යෝජනාපත් පහත ලිපිනයට ලබා දිය යුතු වේ.

නියෝජ්‍ය සාමාන්‍යාධිකාරී (දකුණු පළාත II) කාර්යාලය  
 ලං.වි.ම., නො: 61/1 A, මුහුදු මාවත, කංගල්ල  
 දුරකථන අංක : 047-2200888 ෆැක්ස් : 047-2241810

ලං.වි.ම. ප්‍රාදේශීකය	බද්දෙගම																																																															
ටෙන්ඩර් පත් මිලදී ගත හැකි ස්ථානය	නියෝජ්‍ය සාමාන්‍යාධිකාරී (දළ)කාර්යාලය, ලං.වි.ම., 167, මාතර පාර, ගාල්ල. දු.ක. : 091-2232058 ෆැක්ස් : 0912232058/95																																																															
වැඩිදුර විමසීම් කළයුතු ස්ථානය	ප්‍රධාන ඉංජිනේරු (වාණිජ හා පාරිභෝගික සේවා) 167, මාතර පාර, ගාල්ල. දු.ක. : 091-2232058 ෆැක්ස් : 0912232058/95																																																															
යෝජනා භාර ගැනීමේ අවසාන දිනය හා වේලාව	2022 ජනවාරි මස 18 දින පෙ.ව. 10.00																																																															
ටෙන්ඩර් අංකය	බෙදාහැරීම් උපපොලේ GPS ඛණ්ඩ අංක																																																															
	<table border="1"> <thead> <tr> <th>Latitude (N)</th> <th>Longitude (E)</th> <th>ස්ථානයේ නම</th> </tr> </thead> <tbody> <tr><td>6.120516657</td><td>80.19602608</td><td>අරමේ හංදිය</td></tr> <tr><td>6.160596309</td><td>80.2336947</td><td>පොල්ගහවිල නුගේතොට</td></tr> <tr><td>6.171248789</td><td>80.2410684</td><td>උණවිටිය</td></tr> <tr><td>6.199161912</td><td>80.21784659</td><td>කුවටියාවත්ත</td></tr> <tr><td>6.089104936</td><td>80.17216553</td><td>හැගොඩ</td></tr> <tr><td>6.12150323</td><td>80.14401056</td><td>හතගොඩ</td></tr> <tr><td>6.121176214</td><td>80.18151173</td><td>අම්පිටිය</td></tr> <tr><td>6.173390169</td><td>80.12627066</td><td>බෙරලන්කුඩුව</td></tr> <tr><td>6.191084552</td><td>80.13298133</td><td>බාන්වෙලගොඩෙල්ල</td></tr> <tr><td>6.203626044</td><td>80.15214772</td><td>ගුරුසිංහගොඩ</td></tr> <tr><td>6.197755781</td><td>80.31306461</td><td>ගෝණදෙණිය</td></tr> <tr><td>6.204190787</td><td>80.23831946</td><td>මඩකඩවත්ත</td></tr> <tr><td>6.264397894</td><td>80.23614583</td><td>කටුකෙටිය</td></tr> <tr><td>6.310560528</td><td>80.24190397</td><td>වෙහිවත්ත</td></tr> <tr><td>6.110793685</td><td>80.29618142</td><td>ඇලබඩමුල්ල</td></tr> <tr><td>6.127571129</td><td>80.25430687</td><td>පන්විලවත්ත</td></tr> <tr><td>6.12657017</td><td>80.27652461</td><td>මාබොටුවත්ත</td></tr> <tr><td>6.135569046</td><td>80.31904867</td><td>නාවල</td></tr> <tr><td>6.211696157</td><td>80.32038473</td><td>මොරගල්මුල්ල</td></tr> <tr><td>6.190075474</td><td>80.36055456</td><td>උඩුගම නැගෙනහිර</td></tr> </tbody> </table>	Latitude (N)	Longitude (E)	ස්ථානයේ නම	6.120516657	80.19602608	අරමේ හංදිය	6.160596309	80.2336947	පොල්ගහවිල නුගේතොට	6.171248789	80.2410684	උණවිටිය	6.199161912	80.21784659	කුවටියාවත්ත	6.089104936	80.17216553	හැගොඩ	6.12150323	80.14401056	හතගොඩ	6.121176214	80.18151173	අම්පිටිය	6.173390169	80.12627066	බෙරලන්කුඩුව	6.191084552	80.13298133	බාන්වෙලගොඩෙල්ල	6.203626044	80.15214772	ගුරුසිංහගොඩ	6.197755781	80.31306461	ගෝණදෙණිය	6.204190787	80.23831946	මඩකඩවත්ත	6.264397894	80.23614583	කටුකෙටිය	6.310560528	80.24190397	වෙහිවත්ත	6.110793685	80.29618142	ඇලබඩමුල්ල	6.127571129	80.25430687	පන්විලවත්ත	6.12657017	80.27652461	මාබොටුවත්ත	6.135569046	80.31904867	නාවල	6.211696157	80.32038473	මොරගල්මුල්ල	6.190075474	80.36055456	උඩුගම නැගෙනහිර
Latitude (N)	Longitude (E)	ස්ථානයේ නම																																																														
6.120516657	80.19602608	අරමේ හංදිය																																																														
6.160596309	80.2336947	පොල්ගහවිල නුගේතොට																																																														
6.171248789	80.2410684	උණවිටිය																																																														
6.199161912	80.21784659	කුවටියාවත්ත																																																														
6.089104936	80.17216553	හැගොඩ																																																														
6.12150323	80.14401056	හතගොඩ																																																														
6.121176214	80.18151173	අම්පිටිය																																																														
6.173390169	80.12627066	බෙරලන්කුඩුව																																																														
6.191084552	80.13298133	බාන්වෙලගොඩෙල්ල																																																														
6.203626044	80.15214772	ගුරුසිංහගොඩ																																																														
6.197755781	80.31306461	ගෝණදෙණිය																																																														
6.204190787	80.23831946	මඩකඩවත්ත																																																														
6.264397894	80.23614583	කටුකෙටිය																																																														
6.310560528	80.24190397	වෙහිවත්ත																																																														
6.110793685	80.29618142	ඇලබඩමුල්ල																																																														
6.127571129	80.25430687	පන්විලවත්ත																																																														
6.12657017	80.27652461	මාබොටුවත්ත																																																														
6.135569046	80.31904867	නාවල																																																														
6.211696157	80.32038473	මොරගල්මුල්ල																																																														
6.190075474	80.36055456	උඩුගම නැගෙනහිර																																																														

ලං.වි.ම. ප්‍රාදේශීකය	හම්බන්තොට																																													
ටෙන්ඩර් පත් මිලදී ගත හැකි ස්ථානය	නි.සා.(ද.ප.2), ලං.වි.ම., අංක: 61/1A, මුහුදු මාවත, කංගල්ල. දුරකථන අංකය : 0472200888 ෆැක්ස් අංකය : 0472241810																																													
වැඩිදුර විමසීම් කළ යුතු ස්ථානය	නියෝජ්‍ය සාමාන්‍යාධිකාරී (ද.ප.2) කාර්යාලීය ලිපිනය: ලං.වි.ම., අංක:61/1A, මුහුදු මාවත, කංගල්ල. දුරකථන අංකය : 0472200888 ෆැක්ස් අංකය : 0472241810																																													
යෝජනා භාර ගැනීමේ අවසාන දිනය හා වේලාව	2022 ජනවාරි මස 18 දින පෙ.ව. 10.00																																													
ටෙන්ඩර් අංකය	බෙදාහැරීම් උපපොලේ GPS ඛණ්ඩ අංක																																													
	<table border="1"> <thead> <tr> <th>Latitude (N)</th> <th>Longitude (E)</th> <th>ස්ථානයේ නම</th> </tr> </thead> <tbody> <tr><td>6.175428641</td><td>81.02791</td><td>වීර හැනුප්ම</td></tr> <tr><td>6.183685175</td><td>81.03132</td><td>සෙන්පුරගම</td></tr> <tr><td>6.198833263</td><td>81.03087</td><td>කඩවර දකුණ</td></tr> <tr><td>6.221716231</td><td>80.99603</td><td>කරඹගල්මුල්ල</td></tr> <tr><td>6.205598198</td><td>81.00363</td><td>කන්ඩිකොන</td></tr> <tr><td>6.217020994</td><td>81.01659</td><td>හබරන්තවිල</td></tr> <tr><td>6.416978489</td><td>81.30067</td><td>ගලහටිය දියවර</td></tr> <tr><td>6.449161564</td><td>81.31048</td><td>නිව් බුන්තල පාර</td></tr> <tr><td>6.350263391</td><td>81.16695</td><td>පාඩවගම</td></tr> <tr><td>6.360859312</td><td>81.25933</td><td>පිළිමහෙල, සිනුක්කුව, පඩිකැපුහෙල</td></tr> <tr><td>6.365975758</td><td>81.27668</td><td>තම්මැන්නාව</td></tr> <tr><td>6.267906761</td><td>81.06032</td><td>විල්සපුල-2 රුහුණපුර</td></tr> <tr><td>6.276572482</td><td>81.00907</td><td>මිදුනාගල හංදිය</td></tr> <tr><td>6.262957316</td><td>80.98399</td><td>හොට් වෝටර් වෙල්</td></tr> </tbody> </table>	Latitude (N)	Longitude (E)	ස්ථානයේ නම	6.175428641	81.02791	වීර හැනුප්ම	6.183685175	81.03132	සෙන්පුරගම	6.198833263	81.03087	කඩවර දකුණ	6.221716231	80.99603	කරඹගල්මුල්ල	6.205598198	81.00363	කන්ඩිකොන	6.217020994	81.01659	හබරන්තවිල	6.416978489	81.30067	ගලහටිය දියවර	6.449161564	81.31048	නිව් බුන්තල පාර	6.350263391	81.16695	පාඩවගම	6.360859312	81.25933	පිළිමහෙල, සිනුක්කුව, පඩිකැපුහෙල	6.365975758	81.27668	තම්මැන්නාව	6.267906761	81.06032	විල්සපුල-2 රුහුණපුර	6.276572482	81.00907	මිදුනාගල හංදිය	6.262957316	80.98399	හොට් වෝටර් වෙල්
Latitude (N)	Longitude (E)	ස්ථානයේ නම																																												
6.175428641	81.02791	වීර හැනුප්ම																																												
6.183685175	81.03132	සෙන්පුරගම																																												
6.198833263	81.03087	කඩවර දකුණ																																												
6.221716231	80.99603	කරඹගල්මුල්ල																																												
6.205598198	81.00363	කන්ඩිකොන																																												
6.217020994	81.01659	හබරන්තවිල																																												
6.416978489	81.30067	ගලහටිය දියවර																																												
6.449161564	81.31048	නිව් බුන්තල පාර																																												
6.350263391	81.16695	පාඩවගම																																												
6.360859312	81.25933	පිළිමහෙල, සිනුක්කුව, පඩිකැපුහෙල																																												
6.365975758	81.27668	තම්මැන්නාව																																												
6.267906761	81.06032	විල්සපුල-2 රුහුණපුර																																												
6.276572482	81.00907	මිදුනාගල හංදිය																																												
6.262957316	80.98399	හොට් වෝටර් වෙල්																																												



Table with 4 columns: ID, Latitude, Longitude, and Description for various DGM(SP2) areas in Hambantota.

Table with 6 columns: ID, Area, Latitude, Longitude, and Description for various DGM(SP2) areas in Tangalle.

Table 13: බේදාහැරීම් අංශ 04, දකුණු පළාත II. Includes title, description, and a large table of GPS coordinates for various DGM(SP2) areas.

14. බේදාහැරීම් අංශ 04, බස්නාහිර පළාත දකුණ 1  
සභාපති, අංශ ප්‍රසම්පාදන කමිටුව, බේදාහැරීම් අංශ 04 නමින් ලියන ලද බස්නාහිර පළාත දකුණ 1ට අදාළ ප්‍රාදේශිකයන් සඳහා සකස් කරන ලද යෝජනාවන් නමට පහත ලිපිනයට ලබාදිය යුතු වේ.  
නියෝජ්‍ය සාමාන්‍යාධිකාරී (බස්නාහිර පළාත දකුණ 1)  
ලං.වි.ම., අංක: 25, නගර සභා පටුමහ, දෙහිවිල  
දුරකථන අංක : 0112-2124900 ලැක්ස් : 0112-633692

Table 14: බේදාහැරීම් අංශ 04, බස්නාහිර පළාත දකුණ 1. Includes title, description, and a large table of GPS coordinates for various DGM(WPS1) areas.

13. බේදාහැරීම් අංශ 04, දකුණු පළාත II  
සභාපති, අංශ ප්‍රසම්පාදන කමිටුව, බේදාහැරීම් අංශ 04 නමින් ලියන ලද දකුණු පළාත II ට අදාළ ප්‍රාදේශිකයන් සඳහා සකස් කරන ලද යෝජනාවන් පහත ලිපිනයට ලබා දිය යුතු වේ.  
නියෝජ්‍ය සාමාන්‍යාධිකාරී (දකුණු පළාත II) කාර්යාලය  
ලං.වි.ම., නො: 61/1 A, මුහුදු මාවත, කංගල්ල  
දුරකථන අංක : 047-2200888 ලැක්ස් : 047-2241810

Table with 4 columns: ID, Latitude, Longitude, and Description for various DGM(SP2) areas in Matara.

Table with 6 columns: ID, Area, Latitude, Longitude, and Description for various DGM(WPS1) areas in Matugama.

Table 15: බේදාහැරීම් අංශ 04, දකුණු පළාත III. Includes title, description, and a large table of GPS coordinates for various DGM(SP2) areas in Tangalle.

Table 16: බේදාහැරීම් අංශ 04, බස්නාහිර පළාත දකුණ 2. Includes title, description, and a large table of GPS coordinates for various DGM(WPS1) areas in Matugama.

# පාරිභෝගික ඔබේ පහසුවට ලංකා විදුලිබල මණ්ඩලයෙන් Online සේවා රැසක්...



නව විදුලි සබඳතා  
ලබාගැනීමට අන්තර්ජාලය  
ඔස්සේ ඉල්ලුම් කරන්න



බිඳවැටුම් පිළිබඳ  
අන්තර්ජාලය ඔස්සේ  
අප වෙත දැනුම් දෙන්න



සැපයුම අත්හිටුවීම්  
අන්තර්ජාලය ඔස්සේ  
කල්තියා දැනගන්න




අන්තර්ජාලය ඔස්සේ  
විදුලි බිල ගෙවන්න

**පිවිසෙන්න**  
www.ceb.lk



CEBCare Web Portal එක  
ඔස්සේ පාරිභෝගික ඔබට  
මාර්ගගත සේවා රැසක්...  
ඔබත් CEBCare හි ලියාපදිංචි වී  
මෙම පහසුකම් අදම අත්විඳින්න...



ලංකා විදුලිබල මණ්ඩලය  
இலங்கை மின்சார சபை  
CEYLON ELECTRICITY BOARD

විදුලි බලයෙන් සහිරමත් ජීවිතයක්...